

Atualizar Imóvel - Aba Localidade

Esta tela faz parte do processo “[Manter Imóvel](#)”, e permite que você atualize as informações do imóvel.

O sistema apresenta os campos do imóvel preenchidos com as informações existentes no banco de dados.

Verifique se você selecionou o imóvel correto e, em caso afirmativo, dê continuidade ao processo de alteração.

Se você selecionou o imóvel errado, então deverá voltar para a tela anterior, ou para a tela de filtro, para selecionar o imóvel correto.

Se você selecionou o imóvel correto, então efetue as alterações que desejar, e clique no botão [Concluir](#), para solicitar ao sistema a atualização das informações na base de dados.

Em função da quantidade de informações a serem cadastradas, a tela foi dividida em seis abas:

- **Localidade:** Para localizar o imóvel no espaço territorial (Localidade/Setor Comercial/Quadra/Lote/Sublote/Testada).
- **Endereço:** Para informar o endereço do imóvel (Logradouro/Bairro/Referência/Número/Complemento/CEP).
- **Cliente:** Para relacionar os clientes vinculados ao imóvel. Clientes do tipo proprietário, usuário e responsável.
- **Subcategoria Economias:** Para definir a quantidade de economias existentes no imóvel, separando-as por categoria e subcategoria econômica.
- **Característica:** Onde será possível caracterizar o perfil do imóvel com informações, tais como: Área Construída, Volume dos Reservatórios de Água, Volume da Piscina, ...
- **Conclusão:** Para se informar dados finais e complementares acerca do imóvel e encerrar o cadastramento. Serão informados dados, tais como: Número de Moradores, Integração com a Prefeitura e a Companhia Energética, Coordenadas UTM para georreferenciamento, ...

As telas do tipo aba têm um comportamento padrão.

Clique [aqui](#) para obter uma explicação mais detalhada do funcionamento das telas do tipo aba.

Agora nós vamos ver a ajuda para a aba “Localidade”.

Para ter acesso à ajuda das demais abas, clique no “hyperlink” correspondente, na sessão “Tópicos Relacionados”.

Atualizar

Localidade

Endereço

Cliente



Subcategoria Economias



Característica

Conclusão

Para atualizar um imóvel, informe os dados abaixo: [Ajuda](#)

Matrícula: 54982518

Localidade*: 340  DOIS IRMAOS 

Setor Comercial*: 112  ALTERADO P/ FAT 08-94 

Quadra*: 280 Rota:1128

Lote*: 0280

Sublote*: 000

Testada do Lote:


Sequência na Rota: 1460

* Campo obrigatório

Avançar

Voltar Desfazer Cancelar Concluir

Preenchimento dos campos

Campo	Orientações para Preenchimento
Localidade(*)	Informe o código de uma localidade, e tecle "Enter", ou clique no botão  , que fica ao lado do campo. Neste caso será apresentada uma tela de "popup", onde será possível efetuar a pesquisa das localidades cadastradas. Após a informação do código de uma localidade, ou da seleção de uma localidade na tela de pesquisa, o sistema apresentará o nome da localidade no campo correspondente. Para obter ajuda sobre a funcionalidade "Pesquisar Localidade", clique em Pesquisar Localidade .
Setor Comercial(*)	O setor comercial só deverá ser informado, após a localidade já ter sido informada. Informe o código do setor comercial, e tecle "Enter", ou clique no botão "Pesquisar" pesquisa.gif, que fica ao lado do campo. Neste caso será apresentada uma tela de "popup", onde será possível efetuar a pesquisa dos setores comerciais cadastrados para a localidade informada. Após a informação do código de um setor comercial, ou da seleção de um setor comercial na tela de pesquisa, o sistema apresentará o nome do setor comercial no campo correspondente. Para obter ajuda sobre a funcionalidade "Pesquisar Setor Comercial", clique em Pesquisar Setor Comercial .
Quadra(*)	Informe o código da quadra onde estará localizado o imóvel.
Lote(*)	Informe o código do lote de localização do imóvel.
Sublote(*)	Informe o número do sublote de localização do imóvel.
Testada do Lote	Informe o tamanho da testada principal do lote, em metros.
Sequência na Rota	Informe a sequência na rota. O sistema verifica se existe imóvel com a mesma sequência de rota e dá uma mensagem.

Observação: Os campos obrigatórios estão marcados com um asterisco vermelho (*)

From:

<https://www.gsan.com.br/> - **Base de Conhecimento de Gestão Comercial de Saneamento**

Permanent link:

<https://www.gsan.com.br/doku.php?id=localidade&rev=1395757076>

Last update: **31/08/2017 01:11**

