



R1063 - Relatório de Logradouro por Município

O objetivo dessa funcionalidade é gerar um relatório com logradouros relacionados ao município. A funcionalidade pode ser acessada através do caminho: [GSAN](#) > [Relatório](#) > [Cadastro](#) > **R1063 - Relatório de Logradouro por Município**.

Feito isso, o sistema exibe a tela de filtro a seguir:

Gerar Relatório Logradouros por Município

Para manter o(s) logradouro(s), informe os dados abaixo:

Município:* 10 ACARI

Bairro(s): ARI DE PINHO

Adicionar


Bairro


X ARI DE PINHO

* Campos obrigatórios


Desfazer Cancelar Gerar

Versão: 10.2.12.2p (Online) 07/01/2016 - 11:42:28





No campo **Município** informe obrigatoriamente, com até quatro (4) dígitos o município ou clique em  para selecionar o município desejado. O nome do município será exibido ao lado do campo. Em seguida, faça o mesmo processo no campo **Bairro**, para relacioná-lo ao município. Feito isso, clique em [Adicionar](#). O bairro selecionado é adicionado.

Caso queira excluí-lo e selecionar outro, clique em  ao lado do bairro selecionado. Feito isso, clique em [Gerar](#), para que o sistema visualize o relatório, de acordo com os parâmetros informados:


Modelo do R1063 - Relatório de Logradouro por Município


	GSAN - SISTEMA DE GESTÃO DE SANEAMENTO LOGRADOUROS POR MUNICÍPIO Município: ACARI	PAG 2/2 08/01/2016 09:31:15 R1063
BAIRRO		
LOGRADOURO		
ARI DE PINHO		
VILA MILITAR		
RUA NAPOLEÃO ANTAO		
RUA NELSON FELICIANO		
TRAVESSA NILSON MACHADO		
RUA ODILON P BARACHO		
RUA ONZE DE ABRIL		
RUA OSCAR NELSON LOPES ARAUJO		
RUA PEDRO DAMIAO DE MEDEIROS		
RUA PEDRO ETHELVINO GOIS		
RUA PROFESSORA PORFIRIA PIRES		
1a TRAVESSA PROFª NATÁLIA ALVES DANTAS		
TRAVESSA PROFESSORA PROFESSORA BENEDITA ALVES		
TRAVESSA PROJETADA 07		
RUA PROJETADA 14		
RUA PROJETADA 16		
RUA PROJETADA 17		
RUA PROJETADA 34		
RUA PROJETADA 37		
RUA PROJETADA 54		
RUA SEBASTIAO BARBOSA DA SILVA		
RUA SILVINO A BEZERRA		
RUA DESEMBARGADOR SILVINO BEZERRA		
RUA DOUTOR SILVIO NOBRECA		
PRACA THAZIA LUANA ARAUJO		
RUA TIRADENTES		

Preenchimento dos Campos

Campo	Preenchimento dos Campos
Município	Campo Obrigatório. Informe, com até quatro (4) dígitos, o município ou clique em  para selecionar o município desejado. O nome do município será exibido ao lado do campo. Para apagar o conteúdo do campo, clique em  ao lado do campo de exibição.
Bairro	Campo Obrigatório. Informe, com até quatro (4) dígitos, o bairro ou clique em  para selecionar o bairro desejado. O nome do bairro será exibido ao lado do campo. Para apagar o conteúdo do campo, clique em  ao lado do campo de exibição.

Funcionalidade dos Botões

Botão	Descrição da Funcionalidade
	Ao clicar neste botão, o sistema realiza uma consulta do campo desejado na base de dados do sistema.

Botão	Descrição da Funcionalidade
	Ao clicar neste botão, o sistema apaga o conteúdo do campo em exibição.
Desfazer	Ao clicar neste botão, o sistema apaga o conteúdo dos campos.
Cancelar	Ao clicar neste botão, o sistema cancela a operação e retorna para a tela de menu principal.
Gerar	Ao clicar neste botão, o sistema gera o relatório com logradouros relacionados ao município.

Clique [aqui](#) para retornar ao Menu Principal do GSAN

~~NOSIDEBAR~~

From:

<https://www.gsan.com.br/> - Base de Conhecimento de Gestão Comercial de Saneamento

Permanent link:

https://www.gsan.com.br/doku.php?id=ajuda:relatorios:r1063_-_relatorio_logradouro_por_municipio&rev=1504141869

Last update: 19/03/2018 20:17

