



# R1063 - Relatório de Logradouro por Município

O objetivo desta funcionalidade é gerar um relatório com logradouros relacionados ao município. A opção pode ser acessada via **Menu de Sistema** através do caminho: **GSAN > Relatório > Cadastro > R1063 - Relatório de Logradouro por Município**.

Feito isso, o sistema exibe a tela de filtro a seguir:

**Informamos que os dados exibidos na tela e relatório a seguir são fictícios e não retratam informações de clientes.**

Gsan -> Relatorios -> Cadastro -> R1063 - Relatório Logradouros por Município

**Gerar Relatório Logradouros por Município**

Para manter o(s) logradouro(s), informe os dados abaixo:

Município\*: 10 ACARI

Bairro(s): 1 ARI DE PINHO **Adicionar**

**Bairro**

✕ LUIZ GONZAGA BEZERRA

\* Campos obrigatórios

**Desfazer** **Cancelar** **Gerar**

Versão: 3.22.0.0 (Batch) 15/03/2018 - 18:20:10

No campo **Município** informe obrigatoriamente, com até quatro (4) dígitos o município ou clique







em para selecionar o município desejado. O nome do município será exibido ao lado do campo. Em seguida, faça o mesmo processo no campo **Bairro**, para relacioná-lo ao município. Feito isso, clique em **Adicionar**. O bairro selecionado é adicionado.

Caso queira excluí-lo e selecionar outro, clique em ✕ ao lado do bairro selecionado. Feito isso, clique em **Gerar**, para que o sistema visualize o relatório, de acordo com os parâmetros informados:



## Modelo do R1063 - Relatório de Logradouro por Município


	GSAN - SISTEMA DE GESTÃO DE SANEAMENTO LOGRADOUROS POR MUNICÍPIO Município: ACARI	PAG 3/3 19/03/2018 17:02:42 R1063
BAIRRO		
LOGRADOURO		
LUIZ GONZAGA BEZERRA		
19040 RUA PROJETADA 37		
18953 RUA RAIMUNDO A DE SOUZA		
18941 RUA SEBASTIAO DA VIUVA		
18987 RUA SEVERINA A DE SOUZA		
18956 RUA DOUTOR SILVIO NOBREGA		
18948 RUA TIRADENTES		
19005 TRAVESSA TOMAZ ARAUJO		
18959 RUA TOMAZ DE ARAUJO		
19001 RUA VICENTE MOURA		
44337 VILA VILA GERALDO AVELINO DE ARAUJO		

## Preenchimento dos Campos

Campo	Preenchimento dos Campos
Município	Campo Obrigatório. Informe, com até quatro (4) dígitos, o município ou clique em  para selecionar o município desejado. O nome do município será exibido ao lado do campo. Para apagar o conteúdo do campo, clique em  ao lado do campo de exibição.
Bairro	Campo Obrigatório. Informe, com até quatro (4) dígitos, o bairro ou clique em  para selecionar o bairro desejado. O nome do bairro será exibido ao lado do campo. Para apagar o conteúdo do campo, clique em  ao lado do campo de exibição.

## Funcionalidade dos Botões

Botão	Descrição da Funcionalidade
	Ao clicar neste botão, o sistema realiza uma consulta do campo desejado na base de dados do sistema.
	Ao clicar neste botão, o sistema apaga o conteúdo do campo em exibição.
Desfazer	Ao clicar neste botão, o sistema apaga o conteúdo dos campos.
Cancelar	Ao clicar neste botão, o sistema cancela a operação e retorna para a tela de menu principal.

Botão	Descrição da Funcionalidade
	Ao clicar neste botão, o sistema gera o relatório com logradouros relacionados ao município.

## Referências

### Relatórios

### Termos Principais

### Relatórios

Clique **aqui** para retornar ao Menu Principal do GSAN



~~NOSIDEBAR~~

From:

<https://www.gsan.com.br/> - Base de Conhecimento de Gestão Comercial de Saneamento

Permanent link:

[https://www.gsan.com.br/doku.php?id=ajuda:relatorios:r1063\\_-\\_relatorio\\_logradouro\\_por\\_municipio](https://www.gsan.com.br/doku.php?id=ajuda:relatorios:r1063_-_relatorio_logradouro_por_municipio)

Last update: **19/03/2018 20:17**

