



# R1003 - Relatório Demonstrativo Sintético das Ligações

O objetivo desta funcionalidade é gerar o relatório de demonstrativo sintético das ligações. A funcionalidade pode ser acessada através do caminho: [GSAN](#) > [Relatório](#) > [Gerencial](#) > **R1003 - Relatório Demonstrativo Sintético das Ligações**.

Feito isso, o sistema visualiza a tela a seguir:

Relatório Demonstrativo Sintético das Ligações

Para gerar o relatório, informe os dados abaixo:

Mês/Ano do Faturamento: \* 10/215 mm/aaaa

Opção de Totalização: \* ESTADO

Gerência Regional:

Unidade de Negócio:

Localidade:

Município:

Limpar Gerar


Versão: 10.2.11.2p (Online) 27/11/2015 - 14:54:29

Depois de preencher os campos corretamente (para orientações sobre o preenchimento dos campos clique [aqui](#)), com atenção especial para os campos obrigatórios **Mês/Ano do Faturamento** e **Opção de Totalização**, o sistema verifica algumas consistências:

1. Caso o mês/ano da referência estejam inválidos, é exibida a mensagem **Mês/Ano de Referência inválido**.
2. Caso o mês/ano da referência sejam maiores que o mês/ano corrente, é exibida a mensagem **Mês/Ano de Referência maior que o Mês/Ano Corrente**.
3. Caso não existam dados nas tabelas resumo do módulo gerencial com o mês/ano de referência correspondentes ao mês/ano informados, é exibida a mensagem **Não existem dados gerenciais gerados para o Mês/Ano de Referência informado**.
4. Caso o código da localidade informada não exista no sistema com indicador de uso igual a "ativo", é exibida a mensagem **Localidade inexistente**.
5. Caso o código do município informado não exista no sistema com indicador de uso igual a "ativo", é exibida a mensagem **Município inexistente**.

Após essas validações, clique no botão **Gerar**. Em seguida, o sistema gera o relatório de acordo com

o modelo abaixo:

	GSAN - SISTEMA DE GESTÃO DE SANEAMENTO				PAG 1 / 1
	DEMONSTRATIVO SINTÉTICO DAS LIGAÇÕES NO MÊS (07/2015)				30/11/2015
	Total do Estado				07.16.22 R1003

**1 - ÁGUA**

**1.1 - MOVIMENTO DE LIGAÇÕES**

Existentes: 33.716	Funcionando: 24.186	Cortadas: 9.429	Suprimidas: 101
Corte(mês): 69	Ligadas(mês): 180	Religadas(mês): 55	

**1.2 - ECONOMIAS**

Existentes: 34.199	Funcionando: 24.460	Cortadas: 9.637	Suprimidas: 102
--------------------	---------------------	-----------------	-----------------

**1.2.1 - ECONOMIAS EXISTENTES POR CATEGORIA**

Residencial: 32.953	Comercial: 648	Pública: 579	Industrial: 19
---------------------	----------------	--------------	----------------

**1.2.2 - ECONOMIAS FUNCIONANDO POR CATEGORIA**

Residencial: 23.660	Comercial: 393	Pública: 405	Industrial: 2
---------------------	----------------	--------------	---------------

**1.3 - HIDRÔMETROS**

Funcionando: 5.312	Cortados: 133	Lidos: 5.421	Instalados: 37	Parados: 9
--------------------	---------------	--------------	----------------	------------

**1.4 - CONSUMO (m3)**

Estimado não Hidrômetro: 237.438	Estimado Hidrômetro: 6.096	Real Hidrometro: 89.735	Faturado: 333.269
----------------------------------	----------------------------	-------------------------	-------------------

**2 - ESGOTO**

**2.1 - MOVIMENTO DE LIGAÇÕES**

Existentes: 0	Funcionando: 0	Cortadas: 0	Suprimidas: 0
---------------	----------------	-------------	---------------

**2.2 - ECONOMIAS**

Existentes: 0	Funcionando: 0	Cortadas: 0	Suprimidas: 0
---------------	----------------	-------------	---------------



**2.2.1 - ECONOMIAS EXISTENTES POR CATEGORIA**



Residencial: 0	Comercial: 0	Pública: 0	Industrial: 0
----------------	--------------	------------	---------------

**2.2.2 - ECONOMIAS FUNCIONANDO POR CATEGORIA**



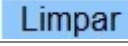

Residencial: 0	Comercial: 0	Pública: 0	Industrial: 0
----------------	--------------	------------	---------------

## Preenchimento dos Campos

Campo	Preenchimento dos Campos
<b>Mês/Ano Faturamento</b>	Campo obrigatório. Informe a data neste campo, no formato MM/AAAA (mês e ano), referente à data do faturamento para geração do relatório.
<b>Opção de Totalização</b>	Campo obrigatório. Selecione uma das opções disponibilizadas pelo sistema para totalização dos quantitativos no relatório. Conforme a opção selecionada, os demais campos serão habilitados ou não.
<b>Gerência Regional</b>	Selecione uma das opções disponibilizadas pelo sistema. Este campo somente será habilitado se a <b>Opção de Totalização</b> for por gerência regional.
<b>Unidade de Negócio</b>	Selecione uma das opções disponibilizadas pelo sistema. Este campo somente será habilitado se a <b>Opção de Totalização</b> for por unidade de negócio.
<b>Localidade</b>	Informe o código da localidade do imóvel com até três dígitos ou clique em  para selecionar a localidade desejada. O nome da localidade será exibido ao lado do campo. Para apagar o conteúdo do campo, clique em  ao lado do campo de exibição.

Campo	Preenchimento dos Campos
Município	Informe o código do município do imóvel com até três dígitos ou clique em  para selecionar o município desejado. O nome do município será exibido ao lado do campo. Para apagar o conteúdo do campo, clique em  ao lado do campo de exibição.

## Funcionalidade dos Botões

Botão	Descrição da Funcionalidade
	Ao clicar neste botão, o sistema realiza uma consulta do campo desejado na base de dados do sistema.
	Ao clicar neste botão, o sistema apaga o conteúdo do campo em exibição.
	Ao clicar neste botão, o sistema limpa o conteúdo de todos os campos da tela.
	Ao clicar neste botão, o sistema comanda a geração do relatório com base nos parâmetros fornecidos.

Clique [aqui](#) para retornar ao Menu Principal do GSAN

~~NOSIDEBAR~~

From:  
<https://www.gsan.com.br/> - Base de Conhecimento de Gestão Comercial de Saneamento

Permanent link:  
[https://www.gsan.com.br/doku.php?id=ajuda:relatorios:r1003\\_relatorio\\_demonstrativo\\_sintetico\\_das\\_ligacoes&rev=1504141869](https://www.gsan.com.br/doku.php?id=ajuda:relatorios:r1003_relatorio_demonstrativo_sintetico_das_ligacoes&rev=1504141869)

Last update: 20/06/2018 18:52

