




R0612 - Relatório Cadastro Consumidores Inscrição

O objetivo desta funcionalidade é gerar o relatório com o cadastro dos consumidores por inscrição. A função desse relatório é identificar o cadastro de consumidores por inscrição de imóvel. A opção pode ser acessada via **Menu do Sistema**, através do caminho: **GSAN > Relatório > Cadastro > R0612 - Relatório Cadastro Consumidores Inscrição**.

Feito isso, o sistema exibe a tela de filtro de imóvel, com cinco abas diferentes:

Tela Filtrar Imóvel - Aba Localização

Informamos que os dados exibidos nas telas a seguir são fictícios e não retratam informações de clientes.







Gsan -> Relatorios -> Cadastro -> R0612 - Relatorio Cadastro Consumidores Inscricao





Filtrar Imóvel | **Localização** | **Clientes e Imóveis** | **Ligações e Consumos** | **Característica** | **Faturamento e Cobrança**









Gerência Regional:
Unidade Negócio:

Informe os dados da inscrição inicial:



Localidade:  
Setor Comercial:  
Quadra:
Lote:

Informe os dados da inscrição Final:



Localidade:  
Setor Comercial:  
Quadra:
Lote:

Município:  
Bairro:  
Logradouro:  
CEP:  

Informe os dados da Rota Inicial:


Rota:  
Seq. da Rota:

Informe os dados da Rota Final:

Rota:  
Seq. da Rota:

Classificação Alternativa:

Classificação:

Avançar 

Desfazer **Cancelar** **Concluir**

Versão: Corretiva (Online) 15/03/2018 - 14:14:54

A tela é acessada com a aba **Localização** visualizada. Informe os campos que facilitarão a pesquisa do agente em campo (para detalhes sobre o preenchimento dos campos clique [AQUI](#)) e acesse a aba **Clientes e Imóveis**.

Tela Filtrar Imóvel - Aba Clientes e Imóveis

The screenshot shows the 'Filtrar Imóvel' (Filter Property) interface with the 'Clientes e Imóveis' (Clients and Properties) tab selected. The interface includes a header with tabs: 'Filtrar Imóvel', 'Localização', 'Clientes e Imóveis', 'Ligações e Consumos', 'Característica', and 'Faturamento e Cobrança'. Below the header, a text box instructs the user to provide data for filtering properties by client or property. The form contains several input fields: 'Cliente' (with a search icon), 'Tipo da Relação' (dropdown), 'Tipo de Cliente' (dropdown), 'CPF/CNPJ' (with radio buttons for 'Informado', 'Não Informado', and 'Todos'), 'Imóvel Condomínio' (with a search icon), and 'Imóvel Principal' (with a search icon). At the bottom, there are buttons for 'Voltar' (Back), 'Avançar' (Next), 'Desfazer' (Undo), 'Cancelar' (Cancel), and 'Concluir' (Finish). A status bar at the very bottom indicates the version: 'Versão: 3.15.0.0 (Batch) 07/02/2018 - 10:31:08'.

Na aba **Clientes e Imóveis**, informe os campos que facilitarão a pesquisa do agente em campo (para detalhes sobre o preenchimento dos campos clique [AQUI](#)) e acesse a aba **Ligações e Consumos**.

Tela Filtrar Imóvel - Aba Ligações e Consumos

The screenshot shows the 'Filtrar Imóvel' (Filter Property) form with the 'Ligações e Consumos' (Connections and Consumptions) tab selected. The form is designed to filter properties based on water and sewage connection details. It includes fields for 'Situação da Ligação de Água' (Water Connection Status), 'Intervalo de Consumo Mínimo Fixado de Água' (Fixed Minimum Consumption Interval of Water), 'Situação da Ligação de Esgoto' (Sewage Connection Status), 'Intervalo de Percentual de Esgoto' (Sewage Percentage Interval), 'Intervalo de Consumo Mínimo Fixado de Esgoto' (Fixed Minimum Consumption Interval of Sewage), and a radio button for 'Existe nível para instalação de esgoto*' (There is a level for sewage installation*). Below these are fields for 'Indicador de Medição' (Measurement Indicator), 'Tipo de Medição' (Measurement Type), 'Intervalo de Média Mínima do Imóvel' (Minimum Average Interval of the Property), and 'Intervalo de Média Mínima do Hidrômetro' (Minimum Average Interval of the Meter). Navigation buttons 'Voltar' (Back) and 'Avançar' (Next) are located at the bottom of the form area. At the very bottom of the window are buttons 'Desfazer' (Undo), 'Cancelar' (Cancel), and 'Concluir' (Finish). The status bar at the bottom indicates 'Versão: 3.15.0.0 (Batch) 07/02/2018 - 10:31:08'.

Na aba **Ligações e Consumos**, informe os campos que facilitarão a pesquisa do agente em campo (para detalhes sobre o preenchimento dos campos clique [AQUI](#)) e acesse a aba **Características**.

Tela Filtrar Imóvel - Aba Características

The screenshot shows the 'Filtrar Imóvel' (Filter Property) form with the 'Características' (Characteristics) tab selected. The form is designed to filter properties based on general characteristics. It includes fields for 'Perfil do Imóvel' (Property Profile), 'Categoria' (Category), and 'Subcategoria' (Subcategory). Below these are fields for 'Intervalo de Quantidade de Economias' (Quantity of Economies Interval), 'Intervalo de Número de Pontos' (Number of Points Interval), 'Intervalo de Número de Moradores' (Number of Residents Interval), 'Intervalo de Área Construída' (Built Area Interval), and 'Tipo de Poço' (Well Type). Navigation buttons 'Voltar' (Back) and 'Avançar' (Next) are located at the bottom of the form area. At the very bottom of the window are buttons 'Desfazer' (Undo), 'Cancelar' (Cancel), and 'Concluir' (Finish). The status bar at the bottom indicates 'Versão: 3.15.0.0 (Batch) 07/02/2018 - 10:31:08'.

Na aba **Características**, informe os campos que facilitarão a pesquisa do agente em campo (para detalhes sobre o preenchimento dos campos clique [AQUI](#)) e acesse a aba **Faturamento e Cobrança**.

Tela Filtrar Imóvel - Aba Faturamento e Cobrança

A tela 'Filtrar Imóvel' apresenta uma interface com abas no topo: 'Localização', 'Clientes e Imóveis', 'Ligações e Consumos', 'Característica' e 'Faturamento e Cobrança'. A aba 'Faturamento e Cobrança' está selecionada. O formulário contém os seguintes campos:

- Para filtrar o(s) imóvel(is) pelos dados de faturamento e cobrança, informe os dados abaixo:
- Tipo de Situação Especial de Faturamento: [dropdown]
- Tipo de Situação Especial de Cobrança: [dropdown]
- Situação de Cobrança: [dropdown]
- Dia de Vencimento Alternativo? ☐ Sim ☐ Não ☒ Todos
- Anormalidade de Localidade Pólo: [dropdown]
- Ocorrência de Cadastro: [dropdown]
- Tarifa de Consumo: [dropdown]

Na parte inferior, há os botões 'Desfazer', 'Cancelar' e 'Concluir'. Um botão 'Voltar' com uma seta para trás está posicionado acima do botão 'Concluir'. No rodapé da tela, o texto indica: 'Versão: 3.15.0.0 (Batch) 07/02/2018 - 10:31:08'.

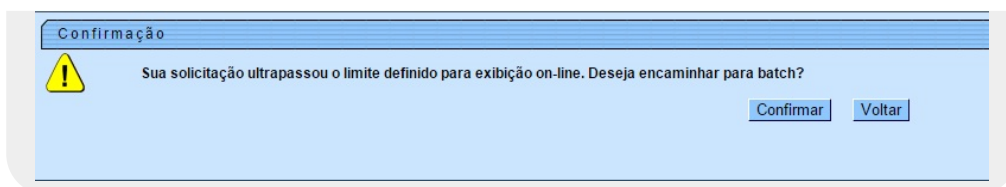
Na aba **Faturamento e Cobrança**, informe os campos que facilitarão a pesquisa do agente em campo (para detalhes sobre o preenchimento dos campos clique [AQUI](#)). Depois de informar as opções desejadas para a realização do filtro em todas as abas, clique no botão **Concluir**, que permite a escolha do tipo de relatório a ser impresso, como mostra a figura abaixo:

A caixa de diálogo 'Escolha o tipo do relatório:' apresenta duas opções de seleção:

- ☒ PDF
- ☐ CSV

Na base da caixa, estão os botões 'Gerar' e 'Fechar'.

Caso o relatório fique muito extenso, o sistema o encaminha para o processamento **Batch**:



R0612 - Relatório Cadastro Consumidores Inscrição



Atenção: por solicitação da Companhia de Saneamento Ambiental do Maranhão (**CAEMA**), foram incluídos os campos *CPF/CNPJ* e *Tipo de Habitação*, no relatório **R612 - Cadastro de Consumidores por Inscrição**.















CADASTRO DE CONSUMIDORES POR INSCRIÇÃO															PÁG 154/154																			
GERÊNCIA REGIONAL: 1-SAAE															1-SOROCABA										SETOR 101									
POR ORDEM DE GERÊNCIA, LOCAL, SETOR																									16/03/2018									
																									15:11:18									
																									R0612									

ROTA: 28







INSCRIÇÃO		USUÁRIO		RG		CPF/CNPJ		TIPO HAB.		PONE		IMÓVEL - ENDEREÇO										LOGRAD										HIDRÔMETRO										DT. INST																																																																																																																																																																																																																																																																																																																																																																																																																																																																																																																																																																																																																																																																																																																																																																																																																																																																																																																																																																																																																																																																																																																																																																																																																																																																												
SIT.		PAVTO		RESERV		NUM		T		LIGAÇÃO ÁGUA										LIGAÇÃO ESGOTO																																																																																																																																																																																																																																																																																																																																																																																																																																																																																																																																																																																																																																																																																																																																																																																																																																																																																																																																																																																																																																																																																																																																																																																																																																																																																																		
A / E		R / C		DESP		S / I		PISC		MÉDIA		ÁREA		MOR		F		DATA		EM		FIXO		DATA		EM		ABEG		FIXO		C		M		D		T		L		P		C		CAT		ECON																																																																																																																																																																																																																																																																																																																																																																																																																																																																																																																																																																																																																																																																																																																																																																																																																																																																																																																																																																																																																																																																																																																																																																																																																																																																						
SEQ. ROTA		TESTADA		RESP.		162639		60.120.490/000		1-91		15.91174069		27457		RUA ZELIA DULCE DE CAMPOS MAIA - 428 - JD SAO LUCAS SOROCABA SP										18040-580										712										B15N003385		14/07/2017																																																																																																																																																																																																																																																																																																																																																																																																																																																																																																																																																																																																																																																																																																																																																																																																																																																																																																																																																																																																																																																																																																																																																																																																																																																																						
001.101.2810.0008.011		EDIFICIO SAN RAPHAEL																																																																																																																																																																																																																																																																																																																																																																																																																																																																																																																																																																																																																																																																																																																																																																																																																																																																																																																																																																																																																																																																																																																																																																																																																																																																																																																				
100		162639		LIG/LIG		N CAD/OUTRO		0/0		0		170		2		03/10/1983										9		03/10/1983										3		92.5										12										25		2		2		2		9		1		RES		- 17																																																																																																																																																																																																																																																																																																																																																																																																																																																																																																																																																																																																																																																																																																																																																																																																																																																																																																																																																																																																																																																																																																																																																																																																																																												
TOTAL DE IMÓVEIS DA ROTA															1																																																																																																																																																																																																																																																																																																																																																																																																																																																																																																																																																																																																																																																																																																																																																																																																																																																																																																																																																																																																																																																																																																																																																																																																																																																																																																							

Preenchimento dos Campos - Aba Localização

Campo	Preenchimento dos Campos
Gerência Regional	Selecione a gerência regional à qual o imóvel está vinculado.
Unidade Negócio	Selecione a unidade de negócio à qual o imóvel está vinculado.
Localidade (inscrição inicial)	Informe o código da localidade inicial do imóvel com até três dígitos ou clique em  para selecionar a localidade desejada. O nome da localidade será exibido ao lado do campo. Para apagar o conteúdo do campo, clique em  ao lado do campo de exibição.

Campo	Preenchimento dos Campos
Setor Comercial (inscrição inicial)	Informe o código do setor comercial inicial do imóvel com até três dígitos ou clique em  para selecionar o setor comercial desejado. O nome do setor será exibido ao lado do campo. Para apagar o conteúdo do campo, clique em  ao lado do campo de exibição.
Quadra (inscrição inicial)	Informe o código da quadra inicial com até quatro dígitos.
Lote (inscrição inicial)	Informe o código do lote inicial com até quatro dígitos.
Localidade (inscrição final)	Informe o código da localidade final do imóvel com até três dígitos ou clique em  para selecionar a localidade desejada. O nome da localidade será exibido ao lado do campo. Para apagar o conteúdo do campo, clique em  ao lado do campo de exibição.
Setor Comercial (inscrição final)	Informe o código do setor comercial final do imóvel com até três dígitos ou clique em  para selecionar o setor comercial desejado. O nome do setor será exibido ao lado do campo. Para apagar o conteúdo do campo, clique em  ao lado do campo de exibição.
Quadra (inscrição final)	Informe o código da quadra final com até quatro dígitos.
Lote (inscrição final)	Informe o código do lote inicial com até quatro dígitos.
Município	Informe o código do município do imóvel com até três dígitos ou clique em  para selecionar o município desejado. O nome do município será exibido ao lado do campo. Para apagar o conteúdo do campo, clique em  ao lado do campo de exibição.
Bairro	Informe o código do bairro do imóvel com até três dígitos ou clique em  para selecionar o bairro desejado. O nome do bairro será exibido ao lado do campo. Para apagar o conteúdo do campo, clique em  ao lado do campo de exibição.
Logradouro	Informe o código do logradouro do imóvel com até três dígitos ou clique em  para selecionar o logradouro desejado. O nome do logradouro será exibido ao lado do campo. Para apagar o conteúdo do campo, clique em  ao lado do campo de exibição.
CEP	Informe o CEP do imóvel com até três dígitos ou clique em  para selecionar o CEP desejado. O número do CEP será exibido ao lado do campo. Para apagar o conteúdo do campo, clique em  ao lado do campo de exibição.
Rota (inicial)	Informe o código da rota inicial com até quatro dígitos.
Seq. da Rota (inicial)	Informe o código do sequencial inicial da rota com até seis dígitos.
Rota (final)	Informe o código do sequencial final da rota com até seis dígitos.
Seq. da Rota (final)	Informe o código do sequencial final da rota com até seis dígitos.
Classificação	Selecione a classificação da lista disponibilizada pelo sistema.

Preenchimento dos Campos - Aba Clientes e Imóveis

Campo	Preenchimento dos Campos
Cliente	Informe o código do cliente vinculado ao imóvel com até nove dígitos ou clique em  para selecionar o cliente desejado. O nome do cliente será exibido ao lado do campo. Para apagar o conteúdo do campo, clique em  ao lado do campo de exibição.
Tipo da Relação	Selecione o tipo de relação do cliente com o imóvel, entre Proprietário, Usuário ou Responsável .
Tipo de Cliente	Selecione o tipo do cliente entre as opções disponibilizadas pelo sistema.
CPF/CNPJ	Informe o número do CPF ou CNPJ do cliente. O campo só será habilitado se a opção Informado for selecionada.
Imóvel Condomínio	Informe o código do imóvel condomínio com até nove dígitos ou clique em  para selecionar o imóvel condomínio desejado. O nome do imóvel condomínio será exibido ao lado do campo. Para apagar o conteúdo do campo, clique em  ao lado do campo de exibição.
Imóvel Principal	Informe o código do imóvel principal com até nove dígitos ou clique em  para selecionar o imóvel principal desejado. O nome do imóvel principal será exibido ao lado do campo. Para apagar o conteúdo do campo, clique em  ao lado do campo de exibição.

Preenchimento dos Campos - Aba Ligações e Consumos

Campo	Preenchimento dos Campos
Situação da Ligação de Água	Selecione a situação da ligação de água da lista de opções disponibilizada pelo sistema.
Intervalo de Consumo Mínimo Fixado de Água	Informe o intervalo de consumo mínimo fixado de água. Campo habilitado dependendo da opção selecionada no campo Situação da Ligação de Água .
Situação da Ligação de Esgoto	Selecione a situação da ligação de esgoto da lista de opções disponibilizada pelo sistema.
Intervalo de Percentual de Esgoto	Informe o intervalo de cálculo para o intervalo de percentual de esgoto. Campo habilitado dependendo da opção selecionada no campo Situação da Ligação de Água .
Intervalo de Consumo Mínimo Fixado de Esgoto	Informe o intervalo de consumo mínimo fixado de esgoto. Campo habilitado dependendo da opção selecionada no campo Situação da Ligação de Esgoto .
Indicador de Medição	Selecione o indicador entre as opções: Sem Medição, Com Medição ou Todos .
Tipo de Medição	Selecione o tipo entre as opções: Ligação de água ou Poço . Campo habilitado dependendo da opção selecionada no campo Indicador de Medição .
Intervalo de Média Mínima do Imóvel	Informe o intervalo de média mínima do imóvel.

Campo	Preenchimento dos Campos
Intervalo de Média Mínima do Hidrômetro	Informe o intervalo de média mínima do hidrômetro.



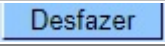

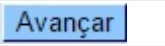

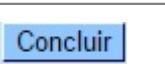
Preenchimento dos Campos - Aba Características

Campo	Preenchimento dos Campos
Perfil do Imóvel	Selecione o perfil do imóvel da lista de opções disponibilizada pelo sistema.
Categoria	Selecione a categoria do imóvel da lista de opções disponibilizada pelo sistema.
Subcategoria	Selecione a subcategoria do imóvel da lista de opções disponibilizada pelo sistema.
Intervalo de Quantidade de Economias	Informe o intervalo de quantidade de economias do imóvel.
Intervalo de Número de Pontos	Informe o intervalo de número de pontos do imóvel.
Intervalo de Número de Moradores	Informe o intervalo de número de moradores do imóvel.
Intervalo de Área Construída:	Informe em metros cúbicos o intervalo de área construída do imóvel.
Tipo de Poço	Selecione o tipo de poço do imóvel da lista de opções disponibilizada pelo sistema.

Preenchimento dos Campos - Aba Faturamento e Cobrança

Campo	Preenchimento dos Campos
Tipo de Situação Especial de Faturamento	Selecione o tipo de situação especial de faturamento do imóvel da lista de opções disponibilizada pelo sistema.
Tipo de Situação Especial de Cobrança	Selecione o tipo de situação especial de cobrança do imóvel da lista de opções disponibilizada pelo sistema.
Situação de Cobrança	Selecione a situação de cobrança do imóvel da lista de opções disponibilizada pelo sistema.
Dia de Vencimento Alternativo?	Selecione entre as Sim, Não ou Todos .
Anormalidade de Localidade Pólo	Selecione a anormalidade de localidade pólo do imóvel da lista de opções disponibilizada pelo sistema.
Ocorrência de Cadastro	Selecione a ocorrência de cadastro do imóvel da lista de opções disponibilizada pelo sistema.
Tarifa de Consumo	Selecione a tarifa de consumo do imóvel da lista de opções disponibilizada pelo sistema.

Funcionalidade dos Botões

Botão	Descrição da Funcionalidade
	Ao clicar neste botão, o sistema realiza uma consulta do campo desejado na base de dados do sistema.
	Ao clicar neste botão, o sistema apaga o conteúdo do campo em exibição.
	Ao clicar neste botão, o sistema apaga todos os campos preenchidos.
	Ao clicar neste botão, o sistema retorna para a tela de Menu Principal.
	Ao clicar neste botão, o sistema avança para a próxima aba.
	Ao clicar neste botão, o sistema volta para a aba anterior.
	Ao clicar neste botão, o sistema comanda a geração do relatório com base nos parâmetros informados.

Referências

Relatórios

Termos Principais

Relatórios

Clique [aqui](#) para retornar ao Menu Principal do GSAN

 ~~NOSIDEBAR~~

From:
<https://www.gsan.com.br/> - Base de Conhecimento de Gestão Comercial de Saneamento

Permanent link:
https://www.gsan.com.br/doku.php?id=ajuda:relatorios:r0612_-_relatorio_cadastro_consumidores_inscricao

Last update: 16/03/2018 18:34

