Manter Localidade

O objetivo desta funcionalidade é manter, excluir ou atualizar uma localidade cadastrada. A opção pode ser acessada via **Menu de Sistema**, no caminho: **GSAN** > **Cadastro** > **Localização** > **Localidade** > **Manter Localidade**.

Feito isso, o sistema visualiza a tela de filtro abaixo:

Observação

Informamos que os dados exibidos nas telas a seguir são fictícios, e não retratam informações de clientes.

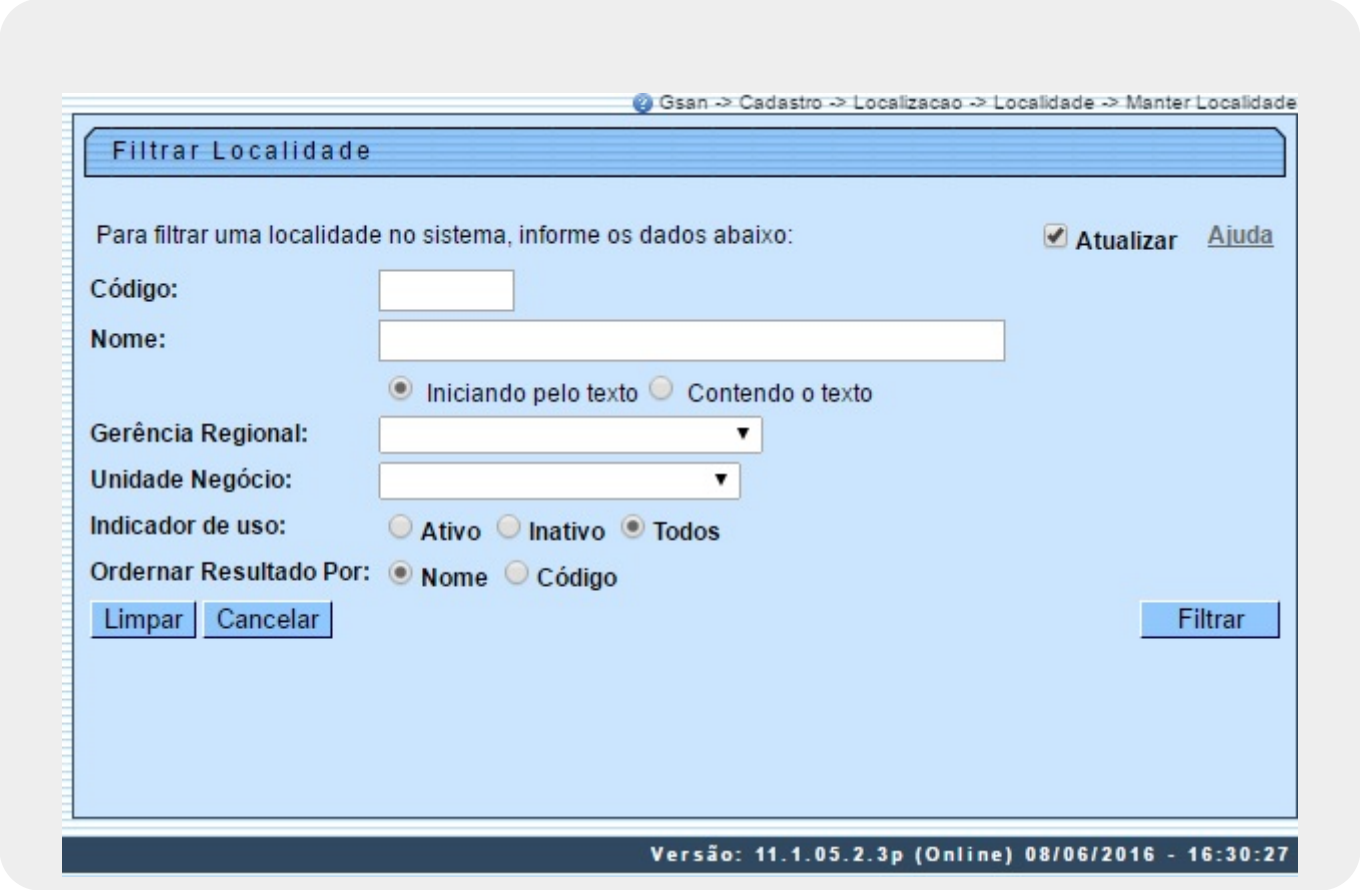

Inicialmente, o sistema exibe a tela de filtro acima, para que sejam informados os parâmetros sobre a **Localidade**, que podem ser filtrados pelas seguintes opções:

- Código;
- Nome:
  - Iniciando pelo Texto: para pesquisar uma localidade cujo nome inicie pelo texto informado;
  - Contendo o Texto: para pesquisar uma localidade cujo nome contenha o texto informado;
- Gerência Regional;

- Indicador de uso;
- Ordenar Resultado Por:
    - Nome - para pesquisar uma localidade pelo nome.
    - Código - para pesquisar uma localidade pelo código.

O sistema irá para a tela **Manter Localidade**, com a relação das ligações pesquisadas, quando o campo (check-box) **Atualizar** estiver desmarcado, ou quando a quantidade de registros selecionados na pesquisa for maior do que 1. O sistema irá, direto, para a tela **Atualizar Localidade**, quando houver a negação da condição relatada acima. Ou seja, quando o campo **Atualizar** estiver marcado e a quantidade de registros selecionados for igual a 1.

Dito isso, selecione a localidade, informando os parâmetros que julgar necessários, e clique no botão Filtrar. Após a realização do filtro, o sistema exibe a tela abaixo, contendo as localidades que atenderam aos parâmetros do filtro informado:

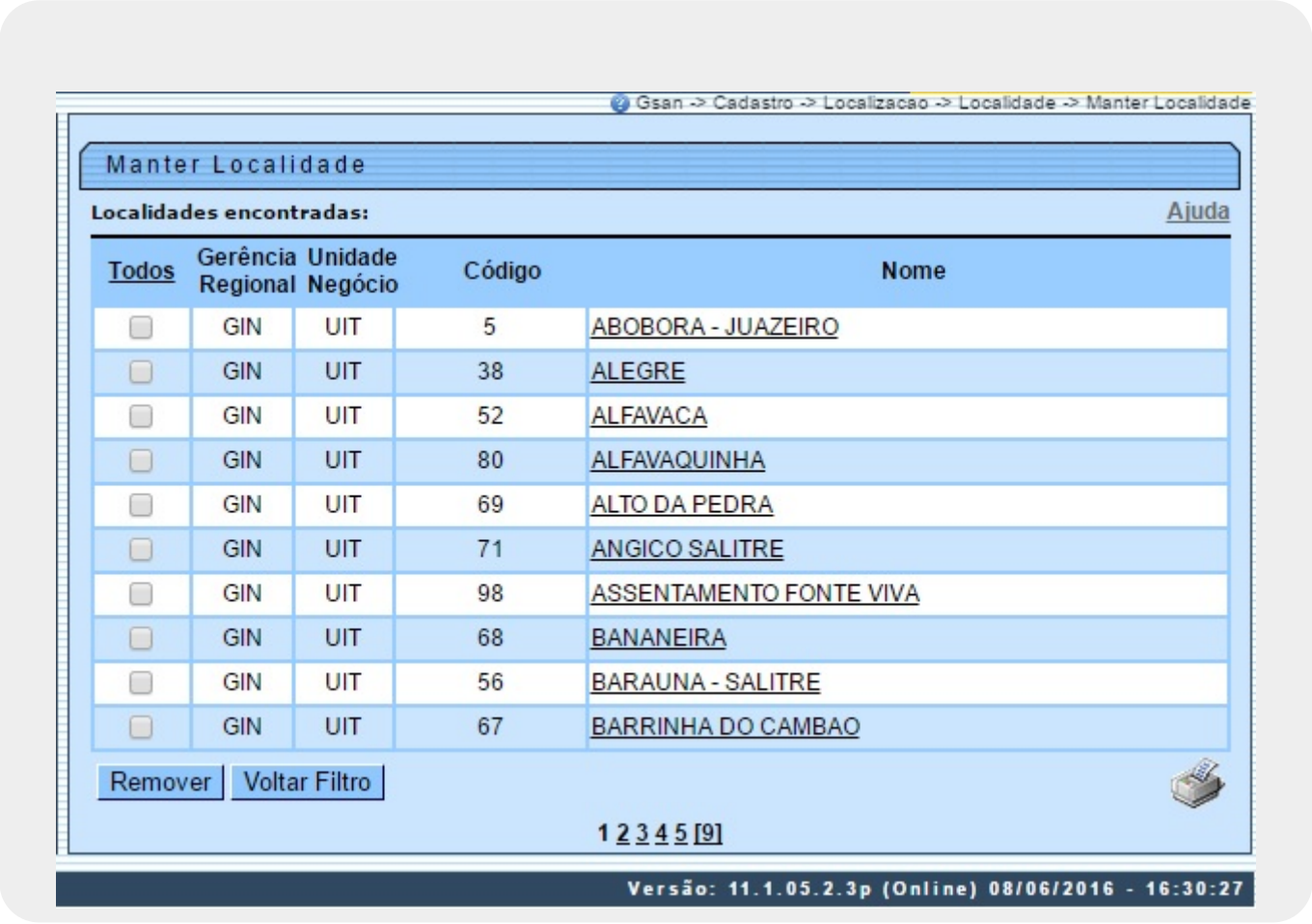

As opções disponíveis para o usuário são:

- Atualizar uma localidade;
- Excluir uma ou mais localidades;
- Gerar em um pop-up um arquivo de relatório no formato especificado da lista de localidades.

Para gerar o relatório contendo as localidades cadastradas que atenderam aos parâmetros do filtro informado, clique em conforme modelo **AQUI**.

Para remover um item, clique no checkbox correspondente, ou para excluir todos os itens, marque no *link* **Todos** e, em seguida, no botão Remover.

Para atualizar um item, clique no *link* correspondente no campo **Nome**. Feito isso, será exibida a tela abaixo:

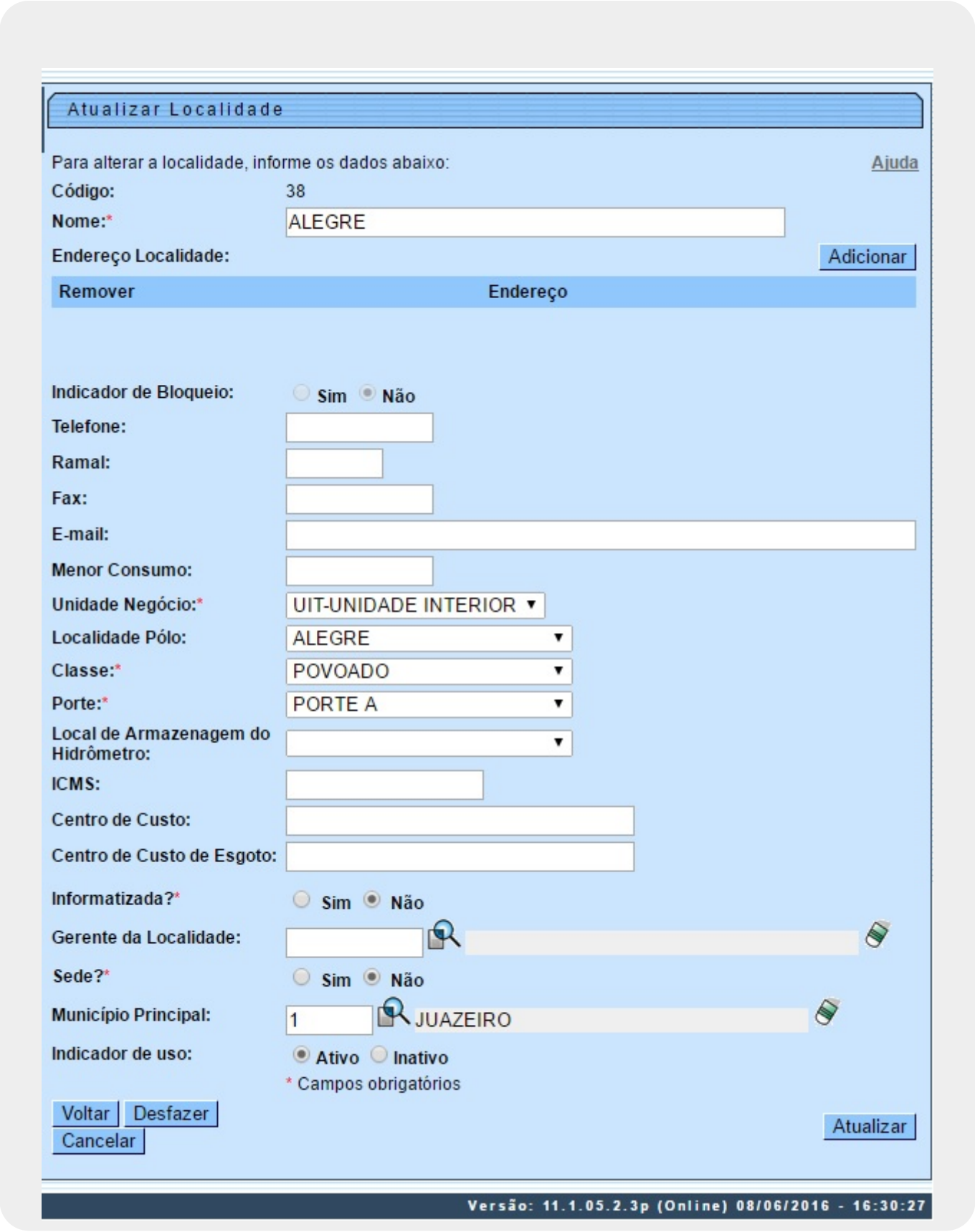

Agora, faça as modificações que julgar necessárias e clique no botão Atualizar. Para detalhes sobre o preenchimento dos campos, clique **AQUI**.

Para registrar no sistema o Distrito Operacional ou a Zona de Pressão, foram incluidos os campos Sistema de Abastecimento e Sistemas de Abastecimento Secundários, mantendo-se a hierarquia cadastral, possibilitando ao usuário informar o sistema de abastecimento de água da localidade (pode ser um ou mais de um, sendo um deles o principal). **Mas atenção**: esses campos são visualizados de acordo com a parametrização de cada empresa.

Dependendo da parametrização, também é visualizado o campo **Concessionária**, onde é possível selecionar uma concessionária da lista disponibilizada pelo sistema. Toda a arrecadação é processada via concessionária. Esta poderá ser associada a uma ou mais localidades. Além disso, cada concessionária tem seu código específico junto à Federação Brasileira de Bancos (FEBRABAN), de modo que todos os documentos com código de barras dos imóveis das localidades associadas à concessionária são emitidos com esse código FEBRABAN. Só lembrando que o uso do campo é ativado através de parametrização; caso o parâmetro não esteja ativo para a empresa, o campo não será visualizado.

Ao final, caso o código da unidade não exista na tabela, o sistema exibe a mensagem: *Unidade Organizacional inexistente*. Caso a unidade de negócio informada esteja fora da gestão da unidade de negócio, o sistema exibe a mensagem: *Unidade de sugestão de trâmite fora da gestão da unidade de negócio* e apresenta uma tela com as sugestões de trâmite para os grupos de solicitações:

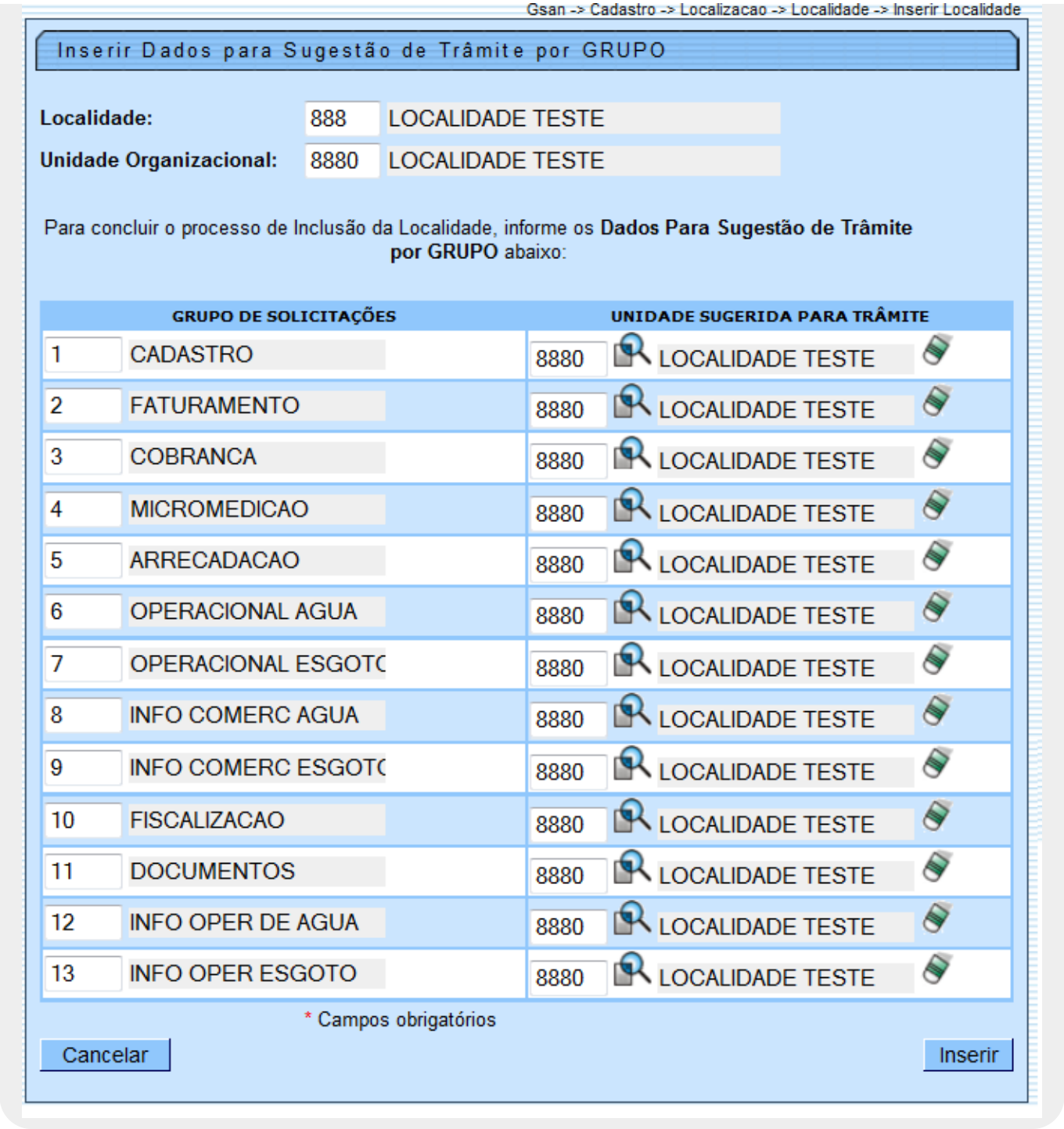

Nesta tela, devem ser complementadas as informações de endereço da localidade e, em seguida, clicado o botão Inserir.

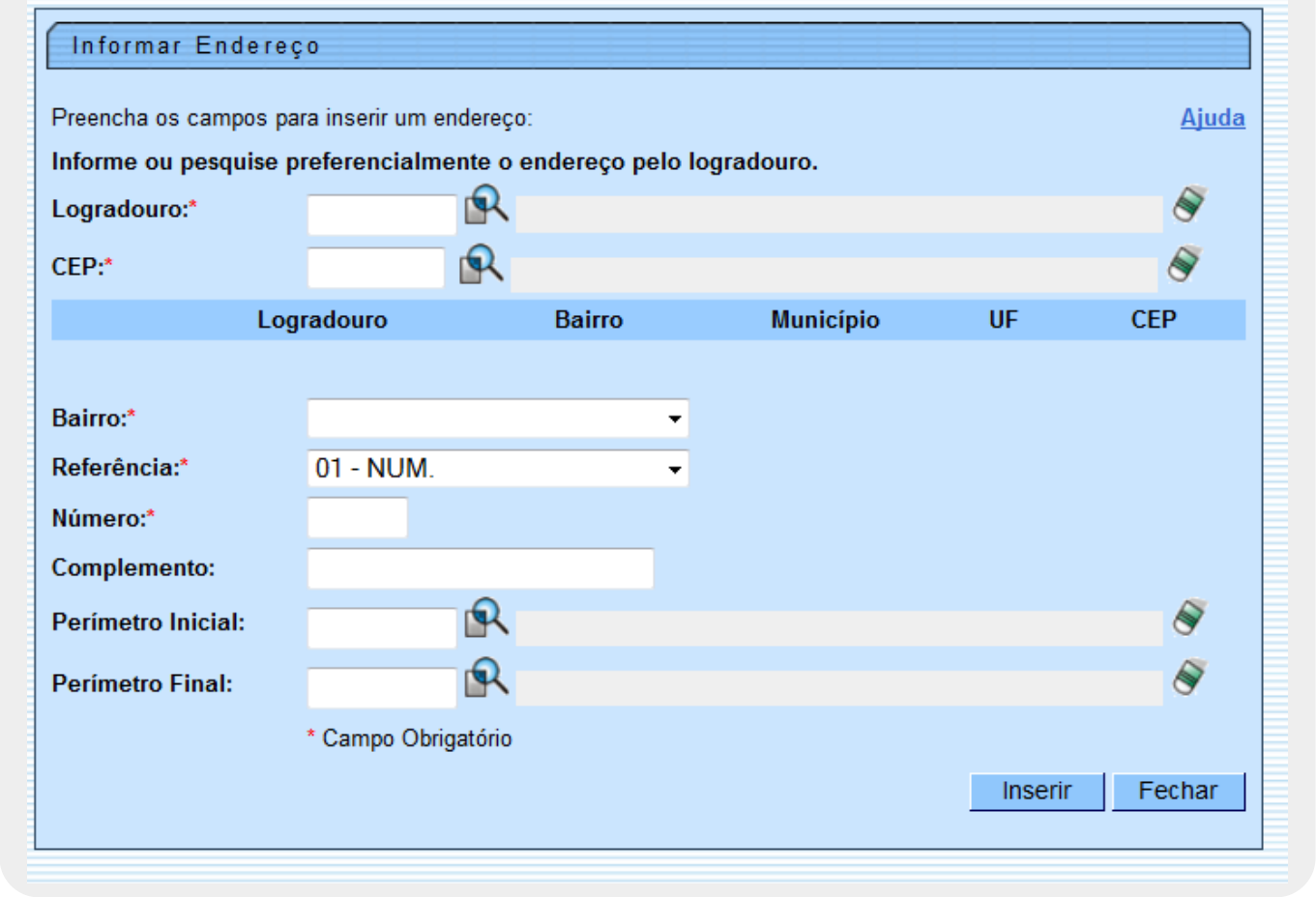

Além da validação acima, o sistema efetua outras:

- Excluir Localidade:
  - O usuário seleciona quais localidades deseja excluir, confirma a exclusão da(s) localidade(s), o sistema exibe a mensagem: *Confirma remoção?*. Caso o usuário confirme, o sistema efetua a exclusão das localidades selecionadas.
- Inserir Unidade Organizacional:
  - Caso não exista unidade superior para a unidade de negócio da localidade, não insere a unidade organizacional.
- Inserir Trâmites dos Grupos de Solicitações:
  - Para cada item do grupo de solicitação e unidade correspondente, o sistema inclui os dados na base de dados.
- Verificar preenchimento dos campos:
  - Este fluxo segue as restrições de tratamento e validação do **Inserir Localidade**.
- Atualização realizada por outro usuário:
  - Caso o usuário esteja tentando atualizar uma localidade que já tenha sido atualizada durante a manutenção corrente, o sistema exibe a mensagem: *Esse(s) registro(s) foi(ram) atualizado(s) ou removido(s) por outro usuário durante a operação. Realize uma nova manutenção*.
- Localidade possui vínculos no sistema:
  - Caso o usuário tenha selecionado uma localidade que possua outros vínculos no sistema (ex.: localidade com imóvel), o sistema exibe a mensagem: *Não é possível excluir o(s) registro(s) selecionado(s) devido a restrições do sistema*.
- Verificar se cliente é funcionário:
  - Caso o cliente selecionado não seja um funcionário, o sistema exibe a mensagem: *Cliente*

não está cadastrado como funcionário.

- Verificar se já existe localidade informada como sede:
  - Caso já exista localidade informada como sede da empresa e o usuário selecionar *SIM*, é exibida a mensagem: *Já existe localidade informada como sede localidade '+' Localidade*.
- Verificar existência de município:
  - Caso o código do município não exista na tabela MUNICIPIO, é exibida a mensagem: *Município inexistente*.
- Verificar Permissão Especial Contrato PPP:
  - Caso o usuário logado possua a permissão especial *Informar localidade contrato PPP*, é exibido o campo desbloqueado, permitindo alterar os valores para *SIM* e *NÃO*.
  - Caso o usuário logado não possua a permissão especial, o sistema exibe o campo bloqueado.
- Verificar Sistema de Abastecimento Principal:
  - Caso o usuário não tenha selecionado um sistema de abastecimento principal, é exibida a mensagem: *Selecionar sistema de abastecimento principal da localidade*.

MODELO DO RELATÓRIO: LOCALIDADE CADASTRADAS

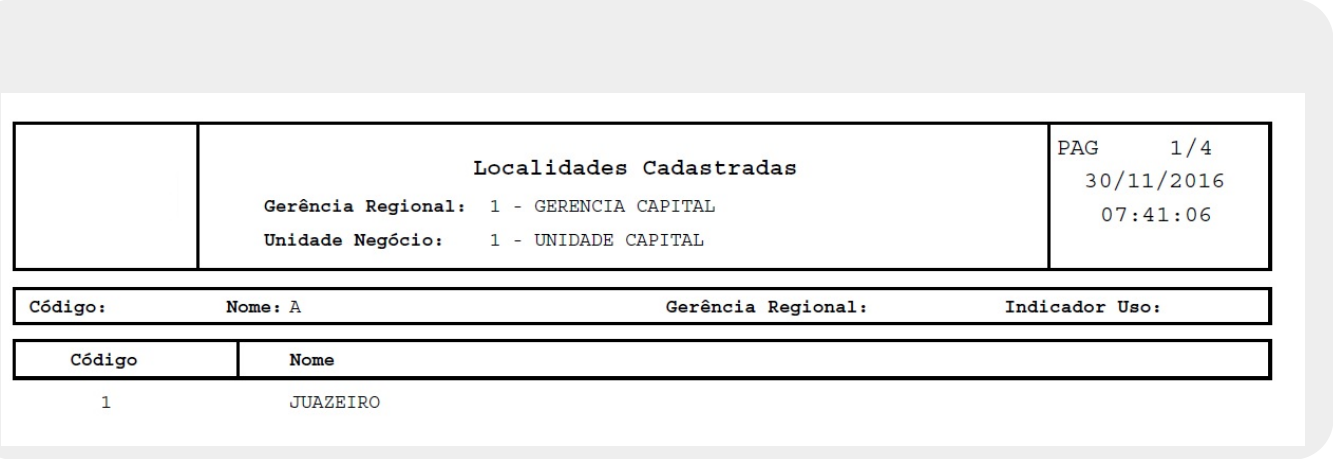

Localidades Cadastradas

Gerência Regional: 1 - GERENCIA CAPITAL

Unidade Negócio: 1 - UNIDADE CAPITAL

PAG 1/4
30/11/2016
07:41:06

Código:	Nome: A	Gerência Regional:	Indicador Uso:

Código	Nome
1	JUAZEIRO

Tela de Sucesso

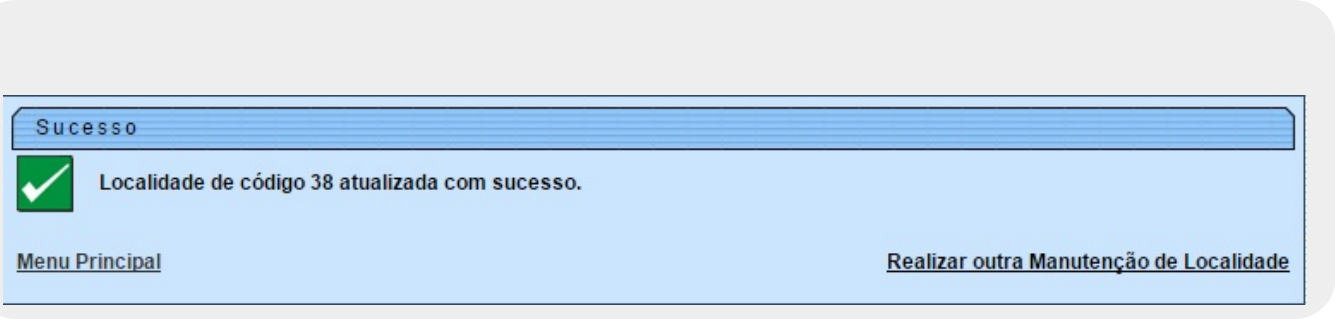

Preenchimento dos Campos

Campo	**Orientações para Preenchimento**
Código	Este campo será exibido pelo sistema e não é permitida alteração.
Nome	Campo obrigatório - Informe o nome da localidade, com no máximo 30 (trinta) caracteres.
Endereço Localidade	Informe o endereço da localidade, clicando no botão Adicionar, e será aberto um popup (tela *Informar Endereço*, abaixo), onde deve ser complementada as informações, e, em seguida, clique no botão Inserir.
Indicador de Bloqueio	Informe se a localidade possui indicador de bloqueio, entre *Sim* e *Não*.
Telefone	Informe o número do telefone, com no máximo 9 (nove) dígitos (obrigatório caso o número do ramal do telefone seja informado).
Ramal	Informe o número do ramal do telefone, com no máximo 4 (quatro) dígitos.
Fax	Informe o número do fax, com no máximo 9 (nove) dígitos.
E-mail	Informe o E-mail, com no máximo 40 (quarenta) caracteres.
Menor Consumo	Informe o menor consumo para considerar grande usuário na localidade, com no máximo 6 (seis) dígitos.
Unidade Negócio	Campo obrigatório - Selecione uma das opções disponibilizadas pelo sistema.
Localidade Polo	Selecione uma das opções disponibilizadas pelo sistema.
Classe	Campo obrigatório - Selecione uma das opções disponibilizadas pelo sistema.
Porte	Campo obrigatório - Selecione uma das opções disponibilizadas pelo sistema.
Local de Armazenagem do Hidrômetro	Selecione uma das opções disponibilizadas pelo sistema.
ICMS	Informe o ICMS, com no máximo 10 (dez) dígitos.
Centro de Custo	Informe o Centro de Custo, com no máximo 10 (dez) caracteres.
Centro de Custo de Esgoto	Informe o Centro de Custo de Esgoto, com no máximo 10 (dez) caracteres.
Sistema de Abastecimento	Campo obrigatório, visualizado conforme parametrização - Selecione uma das opções disponibilizadas pelo sistema.
Sistemas de Abastecimento Secundários	Visualizado conforme parametrização. Selecione uma das opções disponibilizadas pelo sistema, clicando sobre o item desejado. Para selecionar mais de uma opção, mantenha a tecla *Ctrl* presssionada e clique nas demais opções desejadas.
Informatizada?	Campo obrigatório - Informe uma das opções *Sim* ou *Não*.
Contrato PPP?	Campo obrigatório, visualizado conforme parametrização - A opção *Sim* indica que a localidade participa na PPP, caso contrário, informe a opção *Não*.
Gerente da Localidade	Informe a matrícula do gerente da localidade, ou clique no botão para selecionar a matrícula desejada. O nome será exibido no campo ao lado. Para apagar o conteúdo do campo, clique no botão ao lado do campo em exibição.
Sede?	Campo obrigatório - Selecione uma das opções do indicador, se a localidade é a da sede da empresa, marque *Sim*, caso contrário, informe *Não*.

Campo	Orientações para Preenchimento
Município Principal	Informe o código do municipio principal, ou clique no botão para selecionar o município desejado. O nome será exibido no campo ao lado. Para apagar o conteúdo do campo, clique no botão ao lado do campo em exibição.
Indicador de Uso	Informe uma das opções *Ativo* ou *Inativo*.
Incluir as Coordenadas do ProGIS na RA	Visualizado conforme parametrização. Informe uma das opções *Sim* ou *Não*. O sistema inicializa com *Não* para todas as localidades.

Funcionalidade dos Botões

Botão	Descrição da Funcionalidade
Limpar	Ao clicar neste botão, o sistema limpa o conteúdo dos campos da tela em exibição.
Filtrar	Ao clicar neste botão, o sistema comanda a execução do filtro com base nos parâmetros informados.
Remover	Ao clicar neste botão, o sistema remove o(s) item(ns) selecionado(s) no(s) checkbox(s).
Voltar Filtro	Ao clicar neste botão, o sistema volta à tela de filtro.
	Ao clicar neste botão, o sistema gera o relatório das localidades cadastradas, que atendem aos parâmetros informados no filtro.
Adicionar	Ao clicar neste botão, o sistema permite adicionar um endereço para a localidade.
	Ao clicar neste botão, o sistema permite consultar um dado na base de dados.
	Ao clicar neste botão, o sistema apaga o conteúdo do campo em exibição.
	Ao clicar neste botão, o sistema remove o endereço cadastrado.
Voltar	Ao clicar neste botão, o sistema retorna à tela anterior.
Desfazer	Ao clicar neste botão, o sistema desfaz o último procedimento realizado.
Cancelar	Ao clicar neste botão, o sistema cancela a operação e retorna à tela principal.
Inserir	Ao clicar neste botão, o sistema comanda a inserção dos dados na base de dados.
Atualizar	Ao clicar neste botão, o sistema comanda a atualização dos dados.

Clique aqui para retornar ao Menu Principal do GSAN.

From:
https://www.gsan.com.br/ - **Base de Conhecimento de Gestão Comercial de Saneamento**

Permanent link:
https://www.gsan.com.br/doku.php?id=ajuda:manter_localidade&rev=1480516106

Last update: **31/08/2017 01:11**