Inserir Quadra

O objetivo desta funcionalidade é inserir uma nova quadra. A opção pode ser acessada via **Menu de Sistema**, no caminho: **GSAN** > **Cadastro** > **Localização** > **Quadra** > **Inserir Quadra**.

Feito isso, o sistema acessa a tela abaixo. Clique **AQUI** para ver a tela correspondente da **MANAM**, com seus campos de preenchimento específicos.

Observação

Informamos que os dados exibidos nas telas e nos relatórios a seguir são fictícios e não retratam informações de clientes.

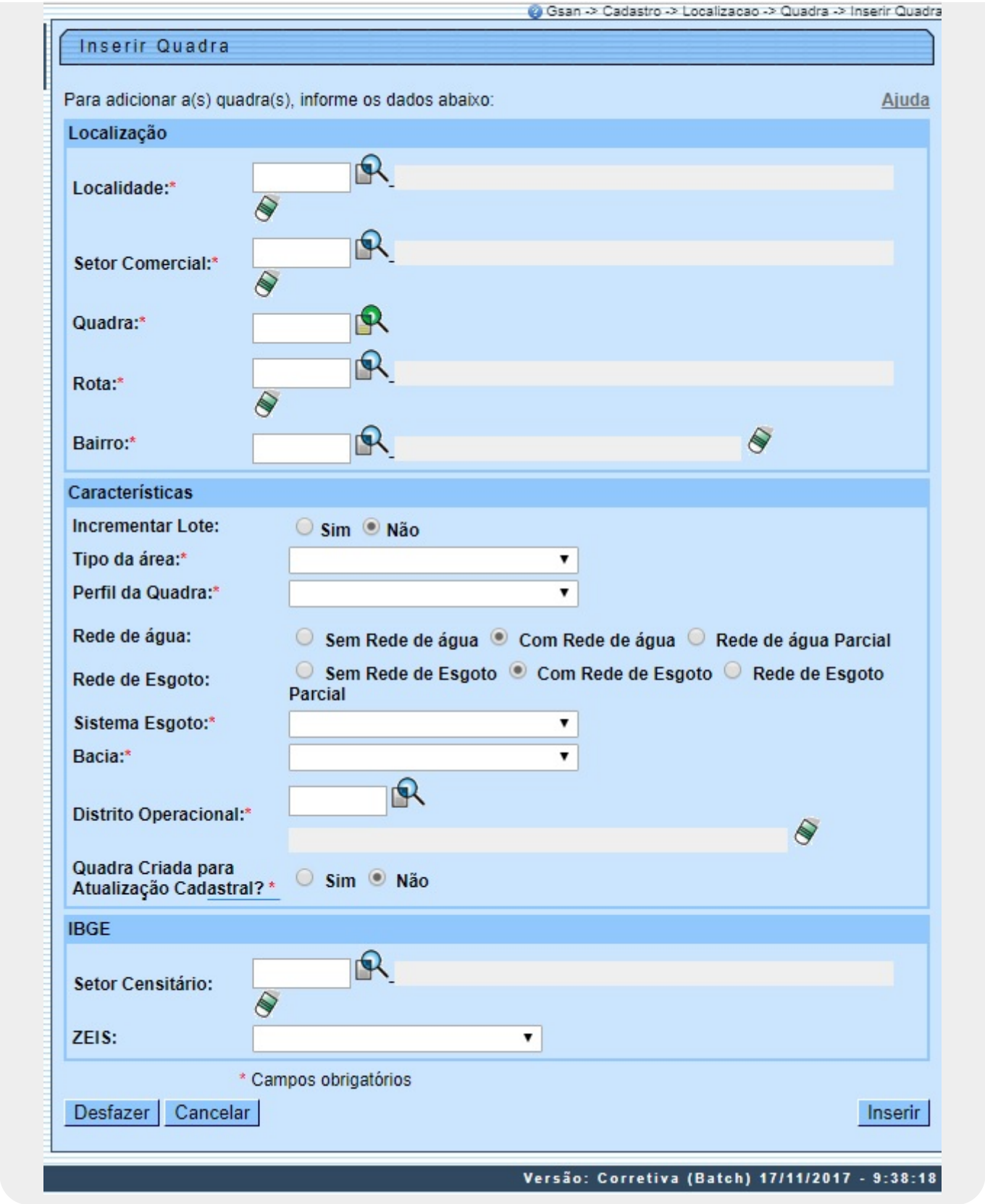

Acima, informe os dados necessários para efetuar a inclusão da quadra e clique no botão Inserir. Para detalhes sobre o preenchimento dos campos clique **AQUI**.

Após informar os campos, o sistema executa algumas validações:

- Verificar existência de dados:

    - Caso não exista a tabela na base de dados, o sistema exibe a mensagem: *Tabela «nome da tabela» inexistente* e cancela a operação.
    - Caso a tabela esteja sem dados, o sistema exibe a mensagem: *Tabela «nome da tabela» sem dados para seleção* e cancela a operação.
- Verificar existência da localidade:
    - Caso o código da localidade não exista na tabela LOCALIDADE, o sistema exibe a mensagem: *Localidade inexistente*.
- Verificar existência do setor comercial:
    - Caso o código do setor comercial não exista no sistema, é exibida a mensagem: *Setor Comercial inexistente*.
- Verificar existência do município:
    - Caso o código do município não exista na tabela MUNICIPIO, o sistema exibe a mensagem: *Município inexistente*.
- Verificar existência do bairro:
    - Caso o código do bairro não exista para o município na tabela BAIRRO, o sistema exibe a mensagem: *Bairro inexistente para o Município informado*.
- Verificar existência do distrito operacional:
    - Caso o código do distrito operacional não exista no sistema, é exibida a mensagem: *Distrito Operacional inexistente*.
- Verificar existência do setor censitário:
    - Caso o código do setor censitário não exista no sistema, é exibida a mensagem: *Setor Censitário inexistente*.
- Verificar existência da rota:
    - Caso o número da rota não exista na tabela ROTA, o sistema exibe a mensagem: *Rota inexistente*.
- Verificar preenchimento dos campos:
    - Caso o usuário não informe ou selecione o conteúdo de algum campo necessário à inclusão da quadra, o sistema exibe a mensagem: *Informe «nome do campo que não foi preenchido ou selecionado»*.
- Verificar existência da quadra:
    - Caso o número da quadra para o setor comercial já exista na tabela QUADRA, o sistema exibe a mensagem: *Quadra para este setor comercial já existe no cadastro*.
- Verificar setor comercial:
    - Caso o setor comercial da quadra não seja o mesmo da rota, o sistema exibe a mensagem: *A quadra e a rota devem pertencer ao mesmo setor comercial*.
- Verificar rota alternativa:
    - Caso a rota tenha indicador de rota alternativa, o sistema exibe a mensagem: *A rota informada é uma rota alternativa, não pode ser associada a uma quadra*.
- Verificar setor alternativo:
    - Caso o setor informado seja alternativo, o sistema exibe a mensagem: *O setor comercial informado é um setor alternativo, não pode ser informado para a quadra*.
- Verificar sucesso da operação:
    - Caso o código de retorno da operação efetuada no banco de dados seja diferente de zero, é exibida a mensagem conforme o código de retorno; caso contrário, é exibida a mensagem: *"«descrição da função» efetuada com sucesso"*.

Inserir Quadra - Manam

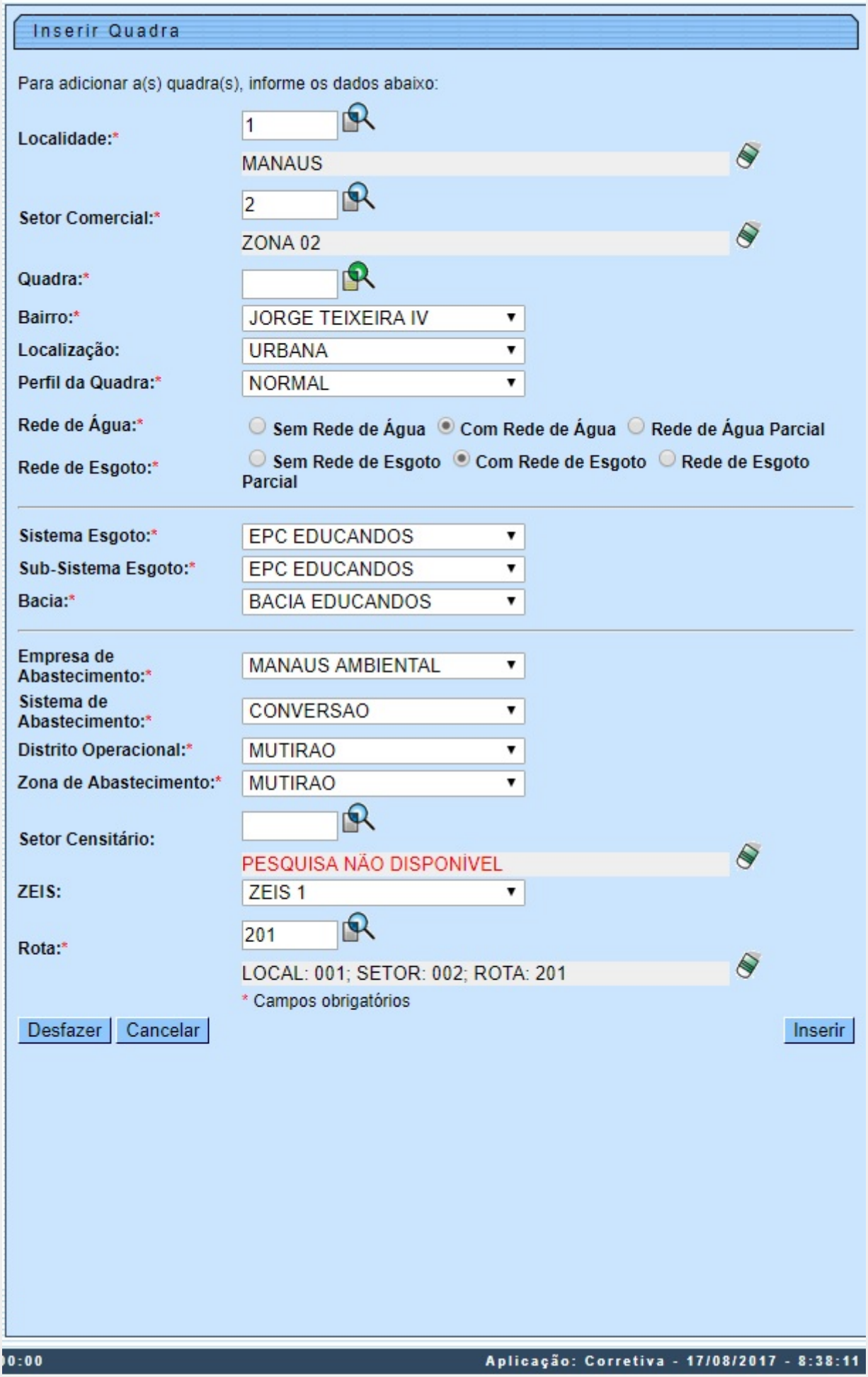
Inserir Quadra
Para adicionar a(s) quadra(s), informe os dados abaixo:
Localidade:*
1
MANAUS
Setor Comercial:*
2
ZONA 02
Quadra:*
Bairro:*
JORGE TEIXEIRA IV
Localização:
URBANA
Perfil da Quadra:*
NORMAL
Rede de Água:*
Sem Rede de Água
Com Rede de Água
Rede de Água Parcial
Rede de Esgoto:*
Sem Rede de Esgoto
Com Rede de Esgoto
Rede de Esgoto Parcial
Sistema Esgoto:*
EPC EDUCANDOS
Sub-Sistema Esgoto:*
EPC EDUCANDOS
Bacia:*
BACIA EDUCANDOS
Empresa de Abastecimento:*
MANAUS AMBIENTAL
Sistema de Abastecimento:*
CONVERSAO
Distrito Operacional:*
MUTIRAO
Zona de Abastecimento:*
MUTIRAO
Setor Censitário:
PESQUISA NÃO DISPONÍVEL
ZEIS:
ZEIS 1
Rota:*
201
LOCAL: 001; SETOR: 002; ROTA: 201
* Campos obrigatórios
Desfazer
Cancelar
Inserir
Aplicação: Corretiva - 17/08/2017 - 8:38:11

Agora, informe os dados necessários para efetuar a inclusão da quadra e clique no botão Inserir.
Para detalhes sobre o preenchimento dos campos clique **AQUI**.

Tela de Sucesso

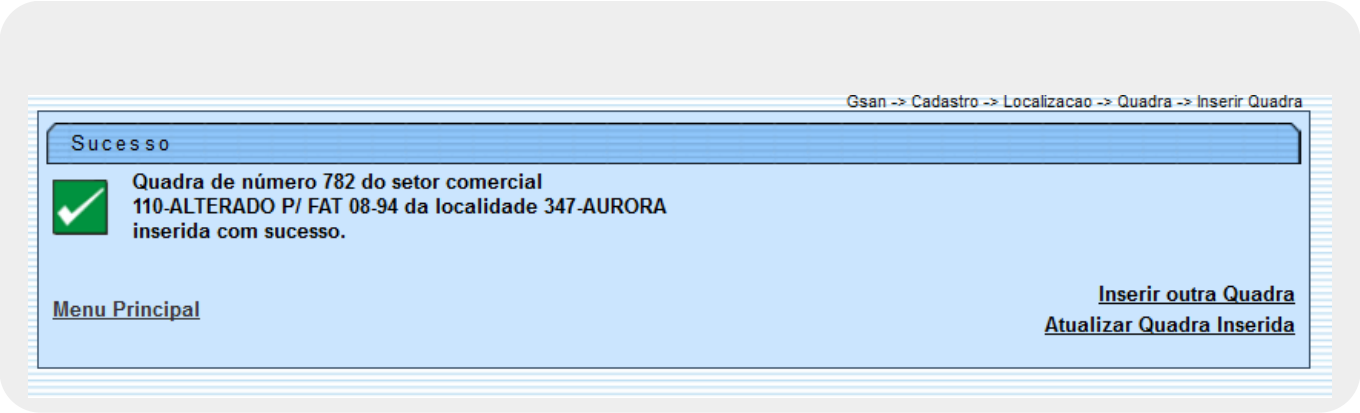

Preenchimento dos Campos

Campo	Orientações para Preenchimento
Localidade	Campo obrigatório - Informe o código da localidade, com no máximo 3 (três) dígitos, ou clique no botão, link **Pesquisar Localidade**, para selecionar a localidade desejada. O nome será exibido no campo ao lado. Para apagar o conteúdo do campo, clique no botão ao lado do campo em exibição.
Setor Comercial	Campo obrigatório - Informe o código do setor comercial, com no máximo 3 (três) dígitos, ou clique no botão, link **Pesquisar Setor Comercial**, para selecionar o setor desejado. O nome será exibido no campo ao lado. Para apagar o conteúdo do campo, clique no botão ao lado do campo em exibição.

Campo	Orientações para Preenchimento
Quadra	Campo obrigatório - Informe o código da quadra, com no máximo 3 (três) dígitos, ou clique no botão para selecionar a localidade desejada. Feito isso, o sistema exibe uma lista contendo o código de todas as quadras contidas nas rotas selecionadas. Pesquisa de Quadra N° Quadra / Localidade / Código do Setor / Setor Comercial 5 / JOAO PESSOA / 2 / 001 - 002 10 / JOAO PESSOA / 2 / 001 - 002 15 / JOAO PESSOA / 2 / 001 - 002 25 / JOAO PESSOA / 2 / 001 - 002 30 / JOAO PESSOA / 2 / 001 - 002 35 / JOAO PESSOA / 2 / 001 - 002 45 / JOAO PESSOA / 2 / 001 - 002 50 / JOAO PESSOA / 2 / 001 - 002 55 / JOAO PESSOA / 2 / 001 - 002 60 / JOAO PESSOA / 2 / 001 - 002 1 2 Fechar .
Rota	Campo obrigatório - Informe o código da rota, com no máximo 4 (quatro) dígitos, ou clique no botão para selecionar a rota desejada. O nome será exibido no campo ao lado. O sistema seleciona as rotas do setor comercial que não tenha indicador de rota alternativa. Para apagar o conteúdo do campo, clique no botão ao lado do campo em exibição.
Bairro	Campo obrigatório - Informe o código do bairro, com no máximo 3 (três) dígitos, ou clique no botão, link **Pesquisar Bairro**, para selecionar o bairro desejado. O nome será exibido no campo ao lado. Caso o *indicador de Uso Relacionamento Quadra & Bairro* seja *SIM*, o cadastramento do bairro será obrigatório. Para apagar o conteúdo do campo, clique no botão ao lado do campo em exibição.
Características:	
Incrementar Lote	Informe o Indicador de incremento do Lote, selecionando *Sim* ou *Não*. O sistema marca como padrão a opção *Não*.
Tipo da Área	Selecione uma das opções disponibilizadas pelo sistema.
Perfil da Quadra	Campo obrigatório - Selecione uma das opções disponibilizadas pelo sistema.
Rede de Água	Indicador de Rede de Água (Caso a empresa não utilize o conceito de face da quadra (SISTEMA PARAMETROS), seleciona a opção, entre: 1 - Sem rede de água; 2 - Com rede de água; ou 3 - Rede de água parcial (obrigatório). Caso contrário, este campo não ficará disponível.
Rede de Esgoto	Indicador de Rede de Esgoto (Caso a empresa não utilize o conceito de face da quadra (SISTEMA PARAMETROS), selecione entre: 1 - Sem rede de esgoto; 2 - Com rede de esgoto; ou 3 - Rede de esgoto parcial (obrigatório). Caso contrário, este campo não ficará disponível.
Sistema de Esgoto	Campo obrigatório - Selecione uma das opções disponibilizadas pelo sistema.
Bacia	Campo obrigatório - Selecione uma das opções disponibilizadas pelo sistema.

Campo	Orientações para Preenchimento
Subsistema	Campo obrigatório - Selecione uma das opções disponibilizadas pelo sistema. Caso a empresa não utilize o conceito de face da quadra (SISTEMA PARÂMETROS), este campo ficará disponível para o usuário como opcional. Caso o Indicador de Rede de esgoto esteja marcado como *Sem rede de esgoto*. É obrigatório, caso o Indicador de Rede de esgoto esteja marcado como *Com rede de esgoto* ou *Rede de esgoto parcial*; caso contrário; este campo não ficará disponível.
Distrito Operacional	Campo obrigatório - Informe o código do distrito operacional, com no máximo 3 (três) dígitos, ou clique no botão , link **Pesquisar Distrito Operacional**, para selecionar o distrito desejado. O nome será exibido no campo ao lado. Caso a empresa não utilize o conceito de face da quadra (SISTEMA PARAMETROS), este campo ficará disponível para o usuário como opcional caso o Indicador de Rede de água esteja marcado como *Sem rede de água*. Caso o Indicador de Rede de água esteja marcado como *Com rede de água* ou *Rede de água parcial*, este campo ficará disponível para o usuário como obrigatório. Caso contrário, este campo não ficará disponível. Para apagar o conteúdo do campo, clique no botão ao lado do campo em exibição.
Quadra Criada para Atualização Cadastral?	Campo obrigatório - Caso a quadra tenha sido criada para atualização cadastral, informe *Sim*; caso contrário, informe *Não*.
IBGE:	
Setor Censitário	Informe o código do setor cencitário, com no máximo 3 (três) dígitos, ou clique no botão , link **Pesquisar Setor Censitário**, para selecionar o setor desejado. O nome será exibido no campo ao lado. Para apagar o conteúdo do campo, clique no botão ao lado do campo em exibição.
ZEIS	Selecione uma das opções disponibilizadas pelo sistema, indicando se a localidade é uma Zona Especial de Interesse Social (ZEIS): áreas demarcadas no território de uma cidade, para assentamentos habitacionais de população de baixa renda e que devem estar previstas no Plano Diretor e demarcadas na Lei de Zoneamento.

Preenchimento dos Campos - Manam

Campo	Orientações para Preenchimento
Localidade	Campo obrigatório - Informe o código da localidade, com no máximo 3 (três) dígitos, ou clique no botão , link **Pesquisar Localidade**, para selecionar a localidade desejada. O nome será exibido no campo ao lado. Para apagar o conteúdo do campo, clique no botão ao lado do campo em exibição.
Setor Comercial	Campo obrigatório - Informe o código do setor comercial, com no máximo 3 (três) dígitos, ou clique no botão , link **Pesquisar Setor Comercial**, para selecionar o setor desejado. O nome será exibido no campo ao lado. Para apagar o conteúdo do campo, clique no botão ao lado do campo em exibição.
Quadra	Campo obrigatório - Informe o código da quadra, com no máximo 3 (três) dígitos, ou clique no botão para selecionar a localidade desejada.
Bairro	Campo obrigatório - Selecione o bairro, da lista disponibilizada pelo sistema..
Localização	Selecione a localização da quadra, entre *Urbana* e *Rural*.
Perfil da Quadra	Selecione o perfil da quadra, da lista disponibilizada pelo sistema.
Tipo da Área	Selecione uma das opções disponibilizadas pelo sistema.

Campo	**Orientações para Preenchimento**
Perfil da Quadra	Campo obrigatório - Selecione uma das opções disponibilizadas pelo sistema.
Rede de Água	Indicador de Rede de Água (Caso a empresa não utilize o conceito de face da quadra (SISTEMA PARAMETROS), seleciona a opção, entre: 1 - Sem rede de água; 2 - Com rede de água; ou 3 - Rede de água parcial (obrigatório). Caso contrário, este campo não ficará disponível.
Rede de Esgoto	Indicador de Rede de Esgoto (Caso a empresa não utilize o conceito de face da quadra (SISTEMA PARAMETROS), selecione entre: 1 - Sem rede de esgoto; 2 - Com rede de esgoto; ou 3 - Rede de esgoto parcial (obrigatório). Caso contrário, este campo não ficará disponível.
Sistema de Esgoto	Campo obrigatório - Selecione uma das opções disponibilizadas pelo sistema.
Bacia	Campo obrigatório - Selecione uma das opções disponibilizadas pelo sistema.
Sub-Sistema Esgoto	Campo obrigatório - Selecione uma das opções disponibilizadas pelo sistema. Caso a empresa não utilize o conceito de face da quadra (SISTEMA PARÂMETROS), este campo ficará disponível para o usuário como opcional. Caso o Indicador de Rede de esgoto esteja marcado como *Sem rede de esgoto*. É obrigatório, caso o Indicador de Rede de esgoto esteja marcado como *Com rede de esgoto* ou *Rede de esgoto parcial*; caso contrário; este campo não ficará disponível.
Empresa de Abastecimento	Campo obrigatório - Selecione uma das opções disponibilizadas pelo sistema, entre *Rio Negro* ou *Manaus Ambiental*.
Sistema de Abastecimento	Campo obrigatório - Selecione uma das opções disponibilizadas pelo sistema.
Distrito Operacional	Campo obrigatório - Selecione o distrito operacional, da lista disponibilizada pela empresa.
Zona de Abastecimento	Campo obrigatório - Selecione a zona de abastecimento, da lista disponibilizada pelo sistema.
Setor Censitário	Informe o código do setor cencitário, com no máximo 3 (três) dígitos, ou clique no botão , link **Pesquisar Setor Censitário**, para selecionar o setor desejado. O nome será exibido no campo ao lado. Para apagar o conteúdo do campo, clique no botão ao lado do campo em exibição.
ZEIS	Selecione uma das opções disponibilizadas pelo sistema, indicando se a localidade é uma Zona Especial de Interesse Social (ZEIS): áreas demarcadas no território de uma cidade, para assentamentos habitacionais de população de baixa renda e que devem estar previstas no Plano Diretor e demarcadas na Lei de Zoneamento.
Rota	Campo obrigatório - Informe o código da rota, com no máximo 4 (quatro) dígitos, ou clique no botão para selecionar a rota desejada. O nome será exibido no campo ao lado. O sistema seleciona as rotas do setor comercial que não tenha indicador de rota alternativa. Para apagar o conteúdo do campo, clique no botão ao lado do campo em exibição.

Funcionalidade dos Botões

Botão	Descrição da Funcionalidade
	Ao clicar neste botão, o sistema permite consultar um dado na base de dados.
	Ao clicar neste botão, o sistema apaga o conteúdo do campo em exibição.
Desfazer	Ao clicar neste botão, o sistema desfaz o último procedimento realizado.
Cancelar	Ao clicar neste botão, o sistema cancela a operação e retorna à tela principal.
Inserir	Ao clicar neste botão, o sistema comanda a inserção dos dados na base de dados.

Referências

Inserir Quadra

Termos Principais

Cadastro

Clique **aqui** para retornar ao Menu Principal do GSAN.

From:
https://www.gsan.com.br/ - **Base de Conhecimento de Gestão Comercial de Saneamento**

Permanent link:
https://www.gsan.com.br/doku.php?id=ajuda:inserir_quadra&rev=1522863195

Last update: **04/04/2018 17:33**