Inserir Localidade

O objetivo desta funcionalidade é inserir uma nova localidade no cadastro do sistema. A opção pode ser acessada via **Menu de Sistema**, no caminho: **GSAN** > **Cadastro** > **Localização** > **Localidade** > **Inserir Localidade**.

Feito isso, o sistema acessa a tela abaixo:

Observação

Informamos que os dados exibidos nas telas a seguir são fictícios, e não retratam informações de clientes.

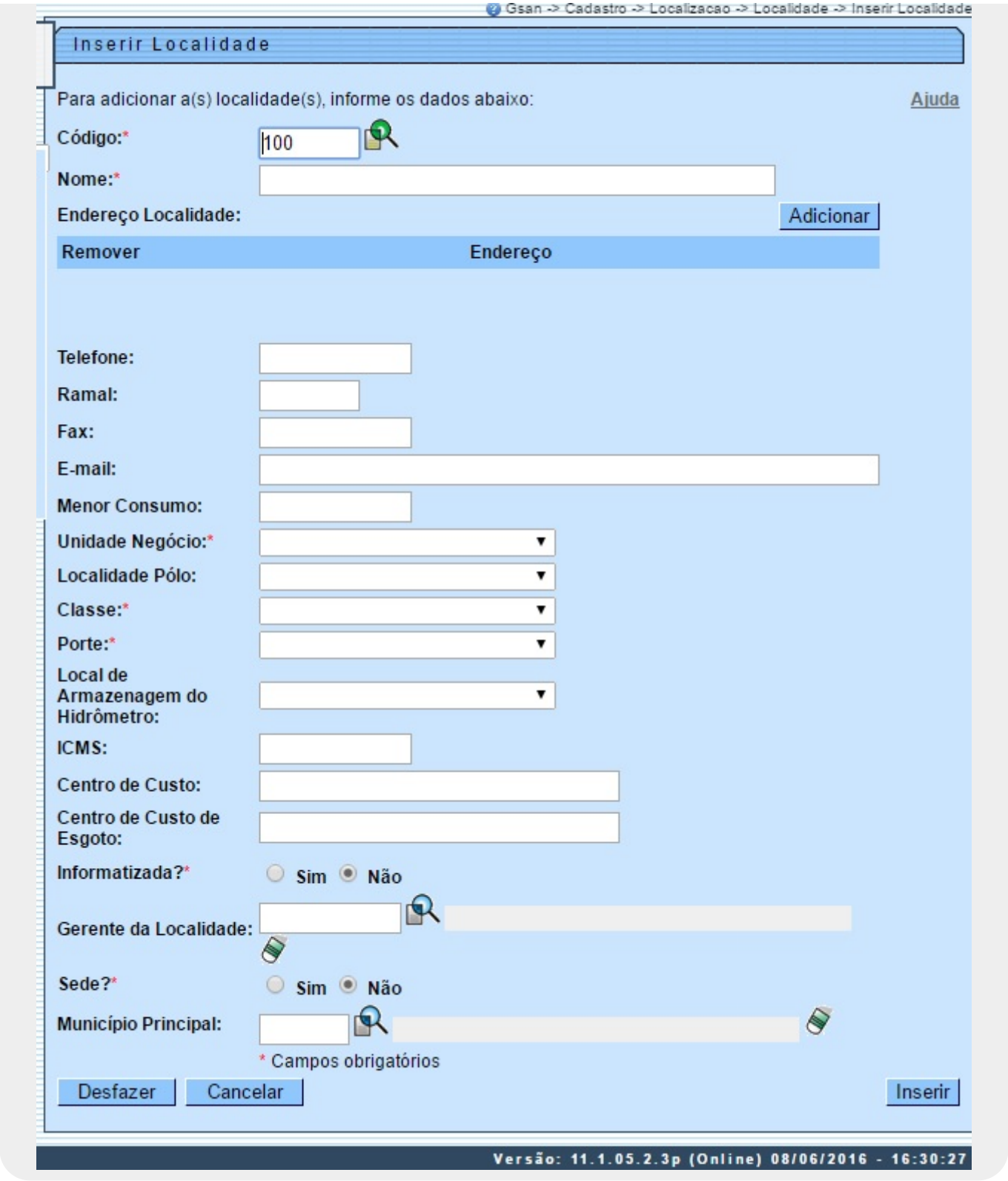

Acima, informe os dados necessários para efetuar a inclusão da localidade e clique no botão Inserir .Para detalhes sobre o preenchimento dos campos, clique **AQUI**.

Para registrar no sistema o **Distrito Operacional** ou a **Zona de Pressão**, foram incluidos os campos **Sistema de Abastecimento** e **Sistemas de Abastecimento Secundários**, mantendo-se a hierarquia cadastral, possibilitando ao usuário informar o sistema de abastecimento de água da localidade (pode ser um ou mais de um, sendo um deles o principal). Mas **atenção**: esses campos são

visualizados de acordo com a parametrização de cada empresa.

Dependendo da parametrização, também é visualizado o campo **Concessionária**, onde é possível selecionar uma concessionária da lista disponibilizada pelo sistema. Toda a arrecadação é processada via concessionária. Esta poderá ser associada a uma ou mais localidades. Além disso, cada concessionária tem seu código específico junto à Federação Brasileira de Bancos (FEBRABAN), de modo que todos os documentos com código de barras dos imóveis das localidades associadas à concessionária são emitidos com esse código FEBRABAN. Só lembrando que o uso do campo é ativado através de parametrização; caso o parâmetro não esteja ativo para a empresa, o campo não será visualizado.

Após o preenchimento dos campos, o sistema efetua algumas validações:

- Inserir Unidade Organizacional:
  - Caso não exista unidade superior para a unidade de negócio da localidade, a unidade organizacional não é inserida; caso contrário, a unidade é incluída na tabela de unidade organizacional.
- Inserir Trâmites dos Grupos de Solicitações:
  - Para cada item do grupo de solicitação e unidade correspondente, o sistema inclui os dados na tabela tipo de grupo.
- Verificar existência de dados:
  - Caso não exista a tabela na base de dados, o sistema exibe a mensagem: *Tabela «nome da tabela» inexistente* e cancela a operação.
  - Caso a tabela esteja sem dados, o sistema exibe a mensagem: *Tabela «nome da tabela» sem dados para seleção* e cancela a operação.
- Verificar preenchimento dos campos:
  - Caso o usuário não informe ou selecione o conteúdo de algum campo necessário à inclusão da localidade, o sistema exibe a mensagem: *Informe «nome do campo que não foi preenchido ou selecionado»*.
- Verificar existência da localidade:
  - Caso o código da localidade já exista no sistema, é exibida a mensagem: *Localidade já existe no cadastro*.
- Verificar existência do cliente:
  - Caso o código do cliente não exista no sistema, é exibida a mensagem: *Cliente inexistente*.
- Verificar se cliente é funcionário:
  - Caso o cliente selecionado não seja um funcionário, o sistema exibe a mensagem: *Cliente não está cadastrado como funcionário*.
- Verificar se já existe localidade informada como sede:
  - Caso já exista localidade informada como sede da empresa e o usuário selecionar a opção *SIM*, o sistema exibe a mensagem: *Já existe localidade informada como sede localidade' '+' localidade*.
- Verificar existência de município:
  - Caso o código do município não exista no sistema, é exibida a mensagem: *Município inexistente*.
- Verificar existência de unidade organizacional:
  - Caso o código da unidade organizacional exista, o sistema exibe a mensagem: *Já existe a Unidade Organizacional para outra localidade*.
- Validar Unidade Organizacional:
  - Caso o código da unidade não exista no sistema, é exibida a mensagem: *Unidade Organizacional inexistente*.

    - Caso a unidade organizacional informada esteja fora da gestão da unidade de negócio, o sistema exibe a mensagem: *Unidade de sugestão de trâmite fora da gestão da unidade de negócio*.
- Verificar Unidade Organizacional para Trâmite:
    - Caso alguma unidade organizacional de trâmite não seja informada, o sistema exibe a mensagem: *Informe as unidades para trâmite*.
- Verificar Permissão Especial Contrato PPP:
    - Caso o usuário logado possua a permissão especial, *Informar localidade contrato PPP*, é exibido o campo desbloqueado, permitindo alterar os valores para *SIM* e *NÃO*.
    - Caso o usuário logado não possua a permissão especial, o sistema exibe o campo bloqueado.
- Verificar Sistema de Abastecimento Principal:
    - Caso o usuário não tenha selecionado um sistema de abastecimento principal, o sistema exibe a mensagem: *Selecionar sistema de abastecimento principal da localidade*.

Caso tenha criado a unidade organizacional, o sistema apresenta uma tela com as sugestões de trâmite para os grupos de solicitações, onde será exibida a Localidade (o código e o nome da localidade inserida); Unidade Organizacional (O código e o nome da unidade organizacional incluída para essa localidade); e uma tabela com os grupos de solicitações e as unidades de trâmites. A Unidade Sugerida para Trâmite (Exibe o código e o nome da unidade organizacional incluída para a localidade e permite alteração). Valida Unidade Organizacional - Confirma ou seleciona a Unidade Organizacional. O sistema inclui os trâmites dos grupos de solicitações.

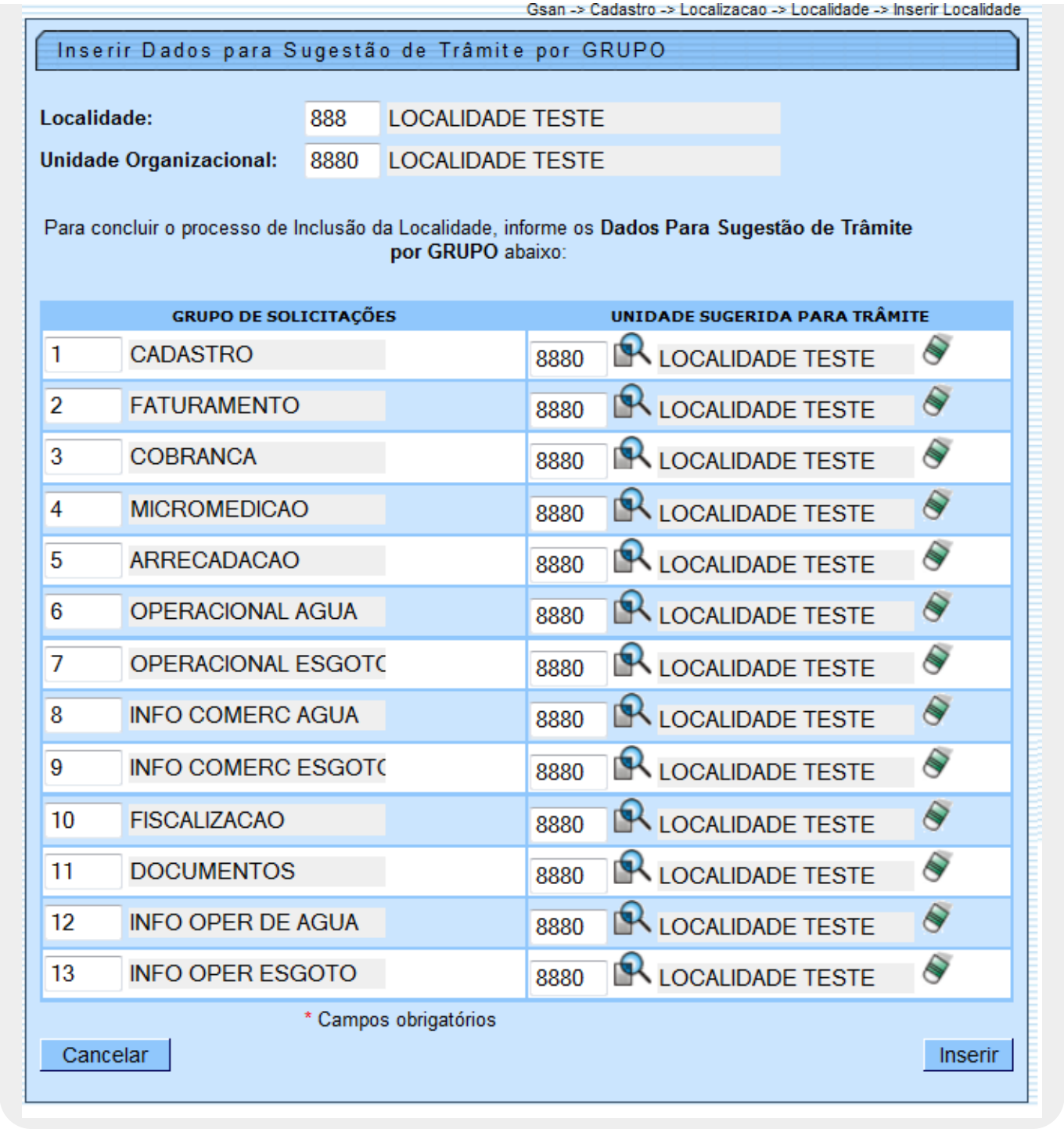

Tela de Sucesso

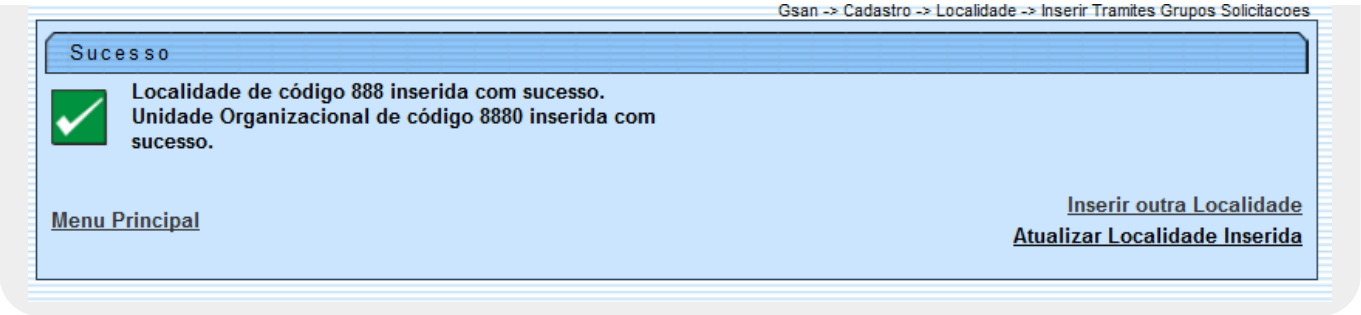

Preenchimento dos Campos

Campo	Orientações para Preenchimento
Código	Campo obrigatório - O sistema propõe o próximo código de localidade disponível, mas pode ser modificado se desejar. O campo tem tamanho de 3 (três) dígitos. O usuário pode, opcionalmente, consultar as localidades já cadastradas, mas, se desejar, verifique os dados de determinada localidade existente, clicando no botão para selecionar a localidade desejada. O nome da localidade será exibido no campo **Nome**.
Nome	Campo obrigatório - Informe o código da localidade, com no máximo, 30 (trinta) caracteres.
Endereço Localidade	Informe o endereço da localidade, clicando no botão Adicionar e será aberto um popup (tela **Informar Endereço**), onde deve ser complementada as informações. Em seguida, clique no botão Inserir.
Telefone	Informe o número do telefone, com no máximo 9 (nove) dígitos (obrigatório caso o número do ramal do telefone seja informado).
Ramal	Informe o número do ramal do telefone, com no máximo 4 (quatro) dígitos.
Fax	Informe o número do fax, com no máximo 9 (nove) dígitos.
E-mail	Informe o e-mail com, no máximo, 40 (quarenta) caracteres.
Menor Consumo	Informe o menor consumo para considerar grande usuário na localidade com, no máximo, 6 (seis) dígitos.
Unidade Negócio	Campo obrigatório - Selecione uma das opções disponibilizadas pelo sistema.
Localidade Polo	Selecione uma das opções disponibilizadas pelo sistema.
Classe	Campo obrigatório - Selecione uma das opções disponibilizadas pelo sistema.
Porte	Campo obrigatório - Selecione uma das opções disponibilizadas pelo sistema.
Local de Armazenagem do Hidrômetro	Selecione uma das opções disponibilizadas pelo sistema.
ICMS	Informe o ICMS com, no máximo, 10 (dez) dígitos.
Centro de Custo	Informe o Centro de Custo com, no máximo, 10 (dez) caracteres.
Centro de Custo de Esgoto	Informe o Centro de Custo de Esgoto com, no máximo, 10 (dez) caracteres.
Sistema de Abastecimento	Campo obrigatório, visualizado conforme parametrização - Selecione uma das opções disponibilizadas pelo sistema.

Campo	Orientações para Preenchimento
Sistemas de Abastecimento Secundários	Visualizado conforme parametrização. Selecione uma das opções disponibilizadas pelo sistema, clicando sobre o item desejado. Para selecionar mais de uma opção, mantenha a tecla *Ctrl* presssionada e clique nas demais opções desejadas.
Informatizada?	Campo obrigatório. Informe se a localidade é informatizada, selecionando *Sim* ou *Não*.
Contrato PPP?	Campo obrigatório, visualizado conforme parametrização. A opção *Sim* indica que a localidade participa na PPP; caso contrário, informe a opção *Não*.
Gerente da Localidade	Informe a matrícula do gerente da localidade, ou clique no botão para selecionar a matrícula desejada. O nome será exibido no campo ao lado. Para apagar o conteúdo do campo, clique no botão ao lado do campo em exibição.
Sede?	Campo obrigatório - Selecione uma das opções do indicador, se a localidade é a da sede da empresa informe *Sim*, caso contrário, informe *Não*.
Município Principal	Informe o código do municipio principal, ou clique no botão , link **Pesquisar Município**, para selecionar o município desejado. O nome será exibido no campo ao lado. Para apagar o conteúdo do campo, clique no botão ao lado do campo em exibição.
Incluir as Coordenadas do ProGIS na RA	Visualizado conforme parametrização. Informe uma das opções *Sim* ou *Não*. O sistema inicializa com *Não* para todas as localidades.

Funcionalidade dos Botões

Botão	Descrição da Funcionalidade
Adicionar	Ao clicar neste botão, o sistema permite adicionar um endereço para a localidade.
	Ao clicar neste botão, o sistema permite consultar um dado na base de dados.
	Ao clicar neste botão, o sistema apaga o conteúdo do campo em exibição.
	Ao clicar neste botão, o sistema remove o endereço cadastrado.
Fechar	Ao clicar neste botão, o sistema fecha a tela popup.
Desfazer	Ao clicar neste botão, o sistema desfaz o último procedimento realizado.
Cancelar	Ao clicar neste botão, o sistema cancela a operação e retorna à tela principal.
Inserir	Ao clicar neste botão, o sistema comanda a inserção dos dados na base de dados.

Clique aqui para retornar ao Menu Principal do GSAN

From:
https://www.gsan.com.br/ - **Base de Conhecimento de Gestão Comercial de Saneamento**

Permanent link:
https://www.gsan.com.br/doku.php?id=ajuda:inserir_localidade&rev=1480511230

Last update: **31/08/2017 01:11**