



# Informar/Retirar Situação de Esgoto Factível Faturável

O objetivo desta funcionalidade é informar ou retirar imóveis da situação de esgoto factível faturável, podendo ser acessada no caminho [GSAN > Atendimento ao Público > Ligação de Esgoto > Informar/Retirar Situação de Esgoto Factível Faturável](#).

A funcionalidade, através de filtro específico, seleciona imóveis para alteração em lote (vários imóveis ao mesmo tempo), a situação de ligação de esgoto de “Factível” ou “Potencial” para “Factível Faturável”, criando uma ligação de esgoto de “Factível Faturável” - excluindo a ligação de esgoto - para a situação de “Factível” ou “Potencial” de acordo com a situação da rede de esgoto na quadra do imóvel. Será criado um “Registro de Atendimento” com a especificação selecionada que ficará registrada na ligação de esgoto.

## Verifica existência da localidade

- Caso o código da localidade informada não exista no sistema, com indicador de uso igual a ativo, será exibida a mensagem “Localidade inexistente”.

## Verifica existência do setor comercial

- Caso o código do setor comercial informado não exista no sistema, com indicador de uso igual a ativo, será exibida a mensagem “Setor Comercial inexistente”.
- Caso o código do setor comercial informado não pertença à localidade informada, será exibida a mensagem “Setor Comercial inexistente”.

## Verifica existência da quadra

- Caso o código da quadra informada não exista no sistema, com indicador de uso igual a ativo, será exibida a mensagem “Quadra inexistente”.
- Caso o código da quadra informado não pertença ao setor comercial informado, o sistema exibe a mensagem “Quadra inexistente”.

## Valida data

- Caso a data esteja inválida, o sistema exibe a mensagem “Data inválida”.

## Verifica preenchimento dos campos

- Caso o usuário não informe ou selecione Município e Logradouro, ou intervalo de inscrição, o sistema exibe a mensagem “Informe Município e Logradouro ou intervalo de inscrição.”.

## Nenhum registro encontrado

- Caso a seleção não encontre nenhum imóvel com os filtros selecionados, o sistema exibe a mensagem “Nenhum imóvel foi encontrado.”.

## Verifica existência de dados

- Caso não exista a tabela na base de dados, será exibida a mensagem “Tabela «nome da tabela» inexistente” e cancela a operação.
- Caso a tabela esteja sem dados, será exibida a mensagem “Tabela «nome da tabela» sem dados para seleção” e cancela a operação.

#### Valida Percentual de Coleta

- Caso o usuário informe o valor do percentual de coleta maior que 100%, o sistema exibe a mensagem “Percentual de Coleta deve ser no máximo 100,00%”.
- Caso o usuário informe um novo valor diferente do existente, e o usuário não possua permissão especial para alterar o percentual, o sistema exibe a mensagem “Percentual de coleta deverá ser «percentual anterior a modificação »”.

Informe os parâmetros, obrigatoriamente, e clique no botão **Pesquisar** :

Gsan -> Atendimento ao Publico -> Ligacao de Esgoto -> Informar/Retirar Situacao de Esgoto Factive Faturavel

**Informar/Retirar Situação de Esgoto Factive Faturável**



Para filtrar o(s) imóvel(is), informe os dados abaixo:



**Tipo de Operação:** \* ☒ **Informar** ☐ **Retirar**

**Município:**

**Logradouro:**

**Inscrição Inicial**

**Localidade:**    



**Setor Comercial:**    



**Quadra:**

**Rota:**

**Sequencial da Rota:**

**Inscrição Final**

**Localidade:**    

**Setor Comercial:**    









**Quadra:**

**Rota:**



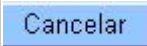
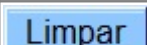
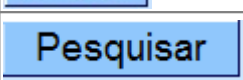
**Sequencial da Rota:**

**Campos Obrigatórios \***

# Preenchimento dos Campos

Campo	Orientações para Preenchimento
Tipo de Operação(*)	Campo obrigatório - Selecione uma das opções disponibilizadas pelo sistema: "Informar" ou "Retirar".
Município	Selecione uma das opções disponibilizadas pelo sistema. O campo "Logradouro" torna-se obrigatório e os campos: Localidade; Setor Comercial; Quadra; Rota; Sequencial da Rota; em INSCRIÇÃO INICIAL e INSCRIÇÃO FINAL, ficarão desabilitados.
Logradouro	Selecione uma das opções disponibilizadas pelo sistema.
<b>INSCRIÇÃO INICIAL:</b>	Ao informar o intervalo de inscrição (INICIAL/FINAL), os campos "Município" e "Logradouro" ficarão desabilitados. Ao digitar os campos que compõem este grupo (Localidade; Setor Comercial; Quadra; Rota; Sequencial da Rota) os correspondentes em <b>INSCRIÇÃO FINAL</b> serão replicados, permitindo alteração.
Localidade	Informe o código da localidade, com no máximo 3 (três) dígitos, ou clique no botão  , link <a href="#">Pesquisar Localidade</a> , para selecionar a localidade desejada. O nome da localidade será exibido no campo ao lado. Para apagar o conteúdo do campo, clique no botão  ao lado do campo em exibição.
Setor Comercial	Informe o código do setor comercial, com no máximo 3 (três) dígitos, ou clique no botão  , link <a href="#">Pesquisar Setor Comercial</a> , para selecionar o setor desejado. O nome do setor será exibido no campo ao lado. Para apagar o conteúdo do campo, clique no botão  ao lado do campo em exibição.
Quadra	Informe o número da quadra, com no máximo 3 (três) dígitos.
Rota	Informe o número da rota, com no máximo 4 (quatro) dígitos.
Sequencial da Rota	Informe o número da sequencial da rota, com no máximo 4 (quatro) dígitos.
<b>INSCRIÇÃO FINAL:</b>	
Localidade	Informe o código da localidade, com no máximo 3 (três) dígitos, ou clique no botão  , link <a href="#">Pesquisar Localidade</a> , para selecionar a localidade desejada. O nome da localidade será exibido no campo ao lado. Para apagar o conteúdo do campo, clique no botão  ao lado do campo em exibição.
Setor Comercial	Informe o código do setor comercial, com no máximo 3 (três) dígitos, ou clique no botão  , link <a href="#">Pesquisar Setor Comercial</a> , para selecionar o setor desejado. O nome do setor será exibido no campo ao lado. Para apagar o conteúdo do campo, clique no botão  ao lado do campo em exibição.
Quadra	Informe o número da quadra, com no máximo 3 (três) dígitos.
Rota	Informe o número da rota, com no máximo 4 (quatro) dígitos.
Sequencial da Rota	Informe o número da sequencial da rota, com no máximo 4 (quatro) dígitos.

# Funcionalidade dos Botões

Botão	Descrição da Funcionalidade
	Ao clicar neste botão, o sistema permite consultar um dado nas bases de dados.
	Ao clicar neste botão, o sistema apaga o conteúdo do campo em exibição.
	Ao clicar neste botão, o sistema cancela a operação e retorna à tela principal.
	Ao clicar neste botão, o sistema limpa o conteúdo da tela.
	Ao clicar neste botão, o sistema comanda a execução da pesquisa com base nos parâmetros informados.

Clique [aqui](#) para retornar ao Menu Principal do GSAN

From:  
<https://www.gsan.com.br/> - Base de Conhecimento de Gestão Comercial de Saneamento

Permanent link:  
[https://www.gsan.com.br/doku.php?id=ajuda:informar\\_retirar\\_situacao\\_de\\_esgoto\\_factive\\_faturavel](https://www.gsan.com.br/doku.php?id=ajuda:informar_retirar_situacao_de_esgoto_factive_faturavel)

Last update: 31/08/2017 01:11

