

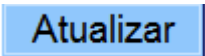
Atualizar Rota

Esta tela faz parte do processo “[Manter Rota](#)”, e permite que você atualize as informações de uma “Rota”.

O sistema apresenta os dados da “Rota” preenchidos com as informações existentes no banco de dados. O campo “Código da Rota” não pode ser alterado, porque representa a chave de identificação da “Rota”.

Por solicitação da CAERN, foram realizadas as seguintes alterações:

- Criado um tipo de leitura nas rotas que permitirá identificar se a rota em questão será tratada como impressão simultânea ou como uma rota de leitura.
- Alterado o processo de geração do arquivo de ida para o sistema, para que inclua no arquivo gerado, o tipo de leitura que mostra se essa rota é de leitura ou de impressão.
- Alterado o carregamento do arquivo de ida no celular para que o tipo de leitura da rota seja carregado.
- Caso seja apenas de Leitura, será substituída a opção de IMPRESSÃO DE CONTAS no celular para a opção de CALCULAR CONSUMO. Assim, sempre que a leitura ou a anormalidade de leitura for informada, o sistema calcula o consumo, mas não imprimirá a conta, passando automaticamente para o próximo imóvel.

Efetue as alterações que desejar, e clique no botão  para solicitar ao sistema a atualização das informações na base de dados.

Atualizar Rota

Para atualizar a rota, informe os dados abaixo: [Ajuda](#)

Código da Rota:*

Localidade:* CAPIM MACIO

Sector Comercial:* SETOR 032 CAPIM MACIO

Grupo de Faturamento:*

Grupo de Cobrança:*

Tipo de Leitura:*

Limite de Imóveis por Rota:

Empresa de Leitura:*

Empresa de Cobrança:*

Empresa de Entrega das Contas:*

Fiscaliza Cortados na Leitura:* ☒ Sim ☐ Não

Fiscaliza Suprimidos na Leitura:* ☒ Sim ☐ Não

Indicador de Ajuste de Consumo:* ☐ Sim ☒ Não

Quantidade de Dias de Consumo:

Indicador de Transmissão Off-line:* ☐ Sim ☒ Não

Indicador Sequencial Leitura:* ☐ Sim ☒ Não

Indicador Armazenar Coordenadas:* ☒ Sim ☐ Não

Gera Faixa Falsa:* ☐ Sim ☒ Não

Percentual de Faixa Falsa:

Gera Fiscalização de Leitura:* ☐ Sim ☒ Não

Indicador de Rota Alternativa: ☐ Sim ☒ Não

Percentual de Fiscalização de Leitura:

Leiturista: CESAR RICARDO SANTOS D





Indicador de Uso: ☒ Ativo ☐ Inativo

CrITÉRIOS de Cobrança da Rota* [Adicionar](#)

| Remover | Ação de Cobrança | CrITÉrio de Cobrança |
|---------|------------------------|----------------------------|
| | AVISO DE TAMPONAMENTO | CORTE FISICO_01_09_08 |
| | SUPRESSAO TOTAL | CORTE FISICO_01_09_08 |
| | TAMPONAMENTO DE ESGOTO | CORTE FISICO_01_09_08 |
| | FISCALIZACAO SUPRIMIDO | FISCALIZACAO_SUPRIMIDOS |
| | FISC. SUPR. S/ DEBITO | FISC. SUPRIM. SEM DEBITO |
| | FISCALIZACAO CORTADO | FISCALIZACAO_CORTADOS |
| | CORTE ADMINISTRATIVO | CORTE FISICO_01_09_08 |
| | FISCALIZACAO IMOVEL | FISCALIZACAO_IMOVEL_072011 |
| | AVISO DE CORTE | AVISO_DE_CORTE_05_2012 |
| | FISC. CORT. S/ DEBITO | FISC. CORTADOS SEM DEBITO |
| | VISITA DE COBRANCA | VISITA_COBRANCA_032012 |
| | CORTE FISICO | CORTE_FISICO_1C_082012 |




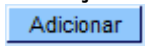
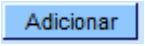
* Campos obrigatórios

Preenchimento dos Campos

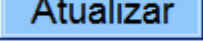
| Campo | Orientações para Preenchimento |
|----------------------------|--|
| Código da Rota(*) | Campo obrigatório - Este campo é apenas informativo, e apresenta o código da "Rota" que está sendo alterada. |
| Localidade(*) | <p>Campo obrigatório - Informe o código de uma localidade, e tecle "Enter", ou clique no botão "Pesquisar" , que fica ao lado do campo. Neste caso será apresentada uma tela de "popup", onde será possível efetuar a pesquisa das localidades cadastradas.</p> <p>Após a informação do código de uma localidade, ou da seleção de uma localidade na tela de pesquisa, o sistema apresentará o nome da localidade no campo correspondente.</p> <p>Para obter ajuda sobre a funcionalidade "Pesquisar Localidade", clique em Pesquisar Localidade.</p> <p>Para limpar o campo clique no botão .</p> <p>Ao limpar o campo "Localidade" o sistema limpará, automaticamente, o campo "Setor Comercial".</p> |
| Setor Comercial(*) | <p>Campo obrigatório - O setor comercial só deverá ser informado, após a localidade já ter sido informada.</p> <p>Informe o código do setor comercial, e tecle "Enter", ou clique no botão "Pesquisar" , que fica ao lado do campo. Neste caso será apresentada uma tela de "popup", onde será possível efetuar a pesquisa dos setores comerciais cadastrados para a localidade informada.</p> <p>Após a informação do código de um setor comercial, ou da seleção de um setor comercial na tela de pesquisa, o sistema apresentará o nome do setor comercial no campo correspondente.</p> <p>Para obter ajuda sobre a funcionalidade "Pesquisar Setor Comercial", clique em Pesquisar Setor Comercial.</p> <p>Para limpar o campo clique no botão .</p> |
| Grupo de Faturamento(*) | Campo obrigatório - Selecione o "Grupo de Faturamento" da "Rota", na lista apresentada ao lado do campo. |
| Grupo de Cobrança(*) | Campo obrigatório - Selecione o "Grupo de Cobrança" da "Rota", na lista apresentada ao lado do campo. |
| Tipo de Leitura(*) | Campo obrigatório - Selecione o "Tipo de Leitura" adotado na "Rota", na lista apresentada ao lado do campo. |
| Limite de Imóveis por Rota | Informe o limite de imóveis a ser considerado por rota. |
| Empresa de Leitura(*) | Campo obrigatório - Selecione a "Empresa" que realizará a leitura da "Rota", na lista apresentada ao lado do campo. |
| Empresa de Cobrança(*) | Campo obrigatório - Selecione a "Empresa de Cobrança", na lista apresentada ao lado do campo. |

Empresa de Entrega das Contas(*)|Campo obrigatório - Selecione a "Empresa de Entrega das Contas", na lista apresentada ao lado do campo.|

| | |
|------------------------------------|---|
| Fiscaliza Cortados na Leitura(*) | Campo obrigatório - Informe se, na leitura, os imóveis da "Rota" cortados de água serão fiscalizados, ou não. |
| Fiscaliza Suprimidos na Leitura(*) | Campo obrigatório - Informe se, na leitura, os imóveis da "Rota" suprimidos de água serão fiscalizados, ou não. |

| | |
|---------------------------------------|--|
| Indicador de Ajuste de Consumo | Campo obrigatório - Informe se, na leitura, os imóveis da "Rota" haverá ajuste de consumo, ou não. |
| Quantidade de Dias de Consumo | Informe a quantidade de dias de consumo a ser considerado. |
| Indicador de Transmissão off-line(*) | Campo obrigatório - Informe "Sim", se houver transmissão off-line, caso contrário informe "Não". |
| Indicador Sequencial Leitura(*) | Campo obrigatório - Informe "Sim", se houver sequencial de leitura, caso contrário informe "Não". |
| Indicador Armazenar Coordenada(*) | Campo obrigatório - Informe "Sim", para armazenar coordenada, caso contrário informe "Não". |
| Gera Faixa Falsa(*) | Campo obrigatório - Informe se o sistema deverá, ou não, gerar faixa falsa para os imóveis da "Rota". |
| Percentual de Faixa Falsa | Informe o percentual de imóveis da "Rota", para os quais o sistema deverá gerar faixa falsa. Este campo será obrigatório caso você tenha selecionado "SIM" no campo "Gera Faixa Falsa". |
| Gera Fiscalização de Leitura(*) | Campo obrigatório - Informe se o sistema deverá selecionar imóveis da "Rota" para serem fiscalizados na leitura, ou não. |
| Indicador de Rota Alternativa(*) | Campo obrigatório - Informe "Sim", se houver rota alternativa, caso contrário informe "Não". |
| Percentual de Fiscalização de Leitura | Informe o percentual de imóveis da "Rota" que serão fiscalizados na leitura. Este campo será obrigatório caso você tenha selecionado "SIM" no campo "Gera Fiscalização de Leitura". |
| Leiturista | Informe a matrícula do leiturista, ou clique no botão  para selecionar a matrícula desejada. O nome será exibido no campo ao lado. Para apagar o conteúdo do campo, clique no botão  ao lado do campo em exibição. |
| Indicador de Uso | Utilize este campo para modificar a situação da "Rota" de "Ativo" para "Inativo", e vice-versa. |
| Critérios de Cobrança da Rota(*) | <p>Campo obrigatório - Este campo é composto por uma tabela com a relação das ações e critérios de cobrança que serão realizadas sobre os imóveis da "Rota".</p> <p>O sistema apresenta a tabela com todos os critérios de cobrança possíveis, mas você poderá remover os que não serão realizados. Seguem, abaixo, as operações que você pode realizar:</p> <p>Remover um "Critério de Cobrança" - Para remover um "Critério de Cobrança", basta clicar no botão "Remover" , que fica ao lado do "Critério de Cobrança", na primeira coluna da tabela.</p> <p>O sistema irá abrir uma caixa de diálogo solicitando a confirmação da remoção. Você deverá "Confirmar" ou "Desistir" da remoção.</p> <p>Adicionar um novo "Critério de Cobrança" - Para efetuar esta operação você deverá clicar no botão , que o sistema irá ativar a tela de "popup" "Adicionar Critério de Cobrança da Rota", onde você deverá selecionar a "Ação de Cobrança", e informar "Critério de Cobrança".</p> <p>Inicialmente o botão  é apresentado desabilitado. Só após a remoção de um "Critério de Cobrança" é que ele ficará habilitado.</p> |

Tela de Sucesso

A tela de sucesso será apresentada após clicar no botão , e não houver nenhuma inconsistência no conteúdo dos campos da tela.

O sistema apresentará a mensagem abaixo, quando a atualização da “Rota” tiver sido realizada com sucesso.

“Rota de código (código da rota inserida) da localidade (código da localidade) do setor (código do setor comercial) atualizada com sucesso.”

O sistema apresentará três opções após a atualização da Rota.

Escolha a opção desejada clicando em algum dos “hyperlinks” existentes na tela de sucesso:


- Menu Principal: Para voltar à tela principal do sistema.

{image:Cad-ManterRota-TelaSucesso.png}

1.1 Funcionalidade dos botões:

{table} Botão|Descrição da Funcionalidade {image:pesquisa.gif}|Utilize este botão para ativar as funcionalidades “[Pesquisar Localidade>AjudaGSAN.cadastroLocalizacaoLocalidadePesquisar]” e “[Pesquisar Setor Comercial>AjudaGSAN.cadastroLocalizacaoSetorComercialPesquisar]”.\\Deve ser utilizado quando você não souber qual é o código da localidade e do setor comercial, para os quais, deseja inserir a rota.\\Ao clicar no botão, o sistema apresentará a respectiva tela de pesquisa. {image:limparcampo.gif}|Utilize este botão para limpar as informações existentes no campo associado. {image:adicionar.jpg}|Este botão deve ser utilizado para adicionar um “Critério de Cobrança” na tabela. Ativa a tela “[Adicionar Critério de Cobrança da Rota>AjudaGSAN.cadastroRotaCriterioCobrancaAdicionar]” {image:removerTabela.jpg}|Este botão aparece ao lado de cada “Critério de Cobrança” na tabela “*Critérios de Cobrança da Rota*”.\\Deve ser utilizado para remover o “Critério de Cobrança” da tabela. {image:voltarBtAbaixo.jpg}|Utilizeeste botão para voltar para a tela anterior. {image:desfazer.jpg}|Utilize este botão para fazer com que a tela volte ao seu estado inicial de exibição. {image:cancelar.jpg}|Utilize este botão para fazer com que o sistema encerre sem salvar o que está sendo feito, e volte para a tela principal. {image:atualizar.jpg}|Utilizeeste botãopara solicitar ao sistema a atualização da “Rota” na base de dados. Neste caso, é necessário que todos os campos estejam preenchidos corretamente. \\Caso exista alguma inconsistência, o sistema emitirá a mensagem decrítica correspondente.

Clique [aqui](#) para retornar ao Menu Principal do GSAN



From:

<https://www.gsan.com.br/> - **Base de Conhecimento de Gestão Comercial de Saneamento**

Permanent link:

https://www.gsan.com.br/doku.php?id=ajuda:atualizar_rota&rev=1436815974

Last update: **31/08/2017 01:11**

